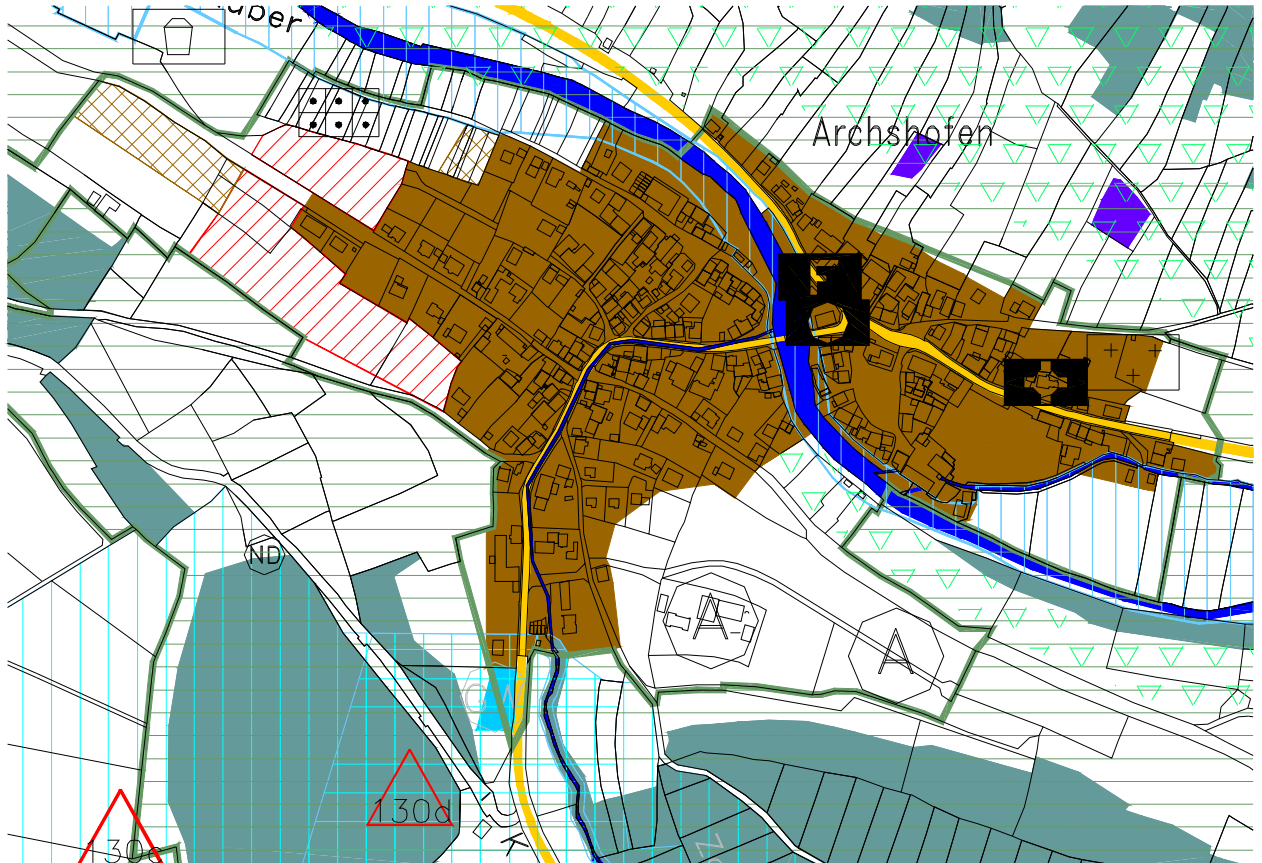
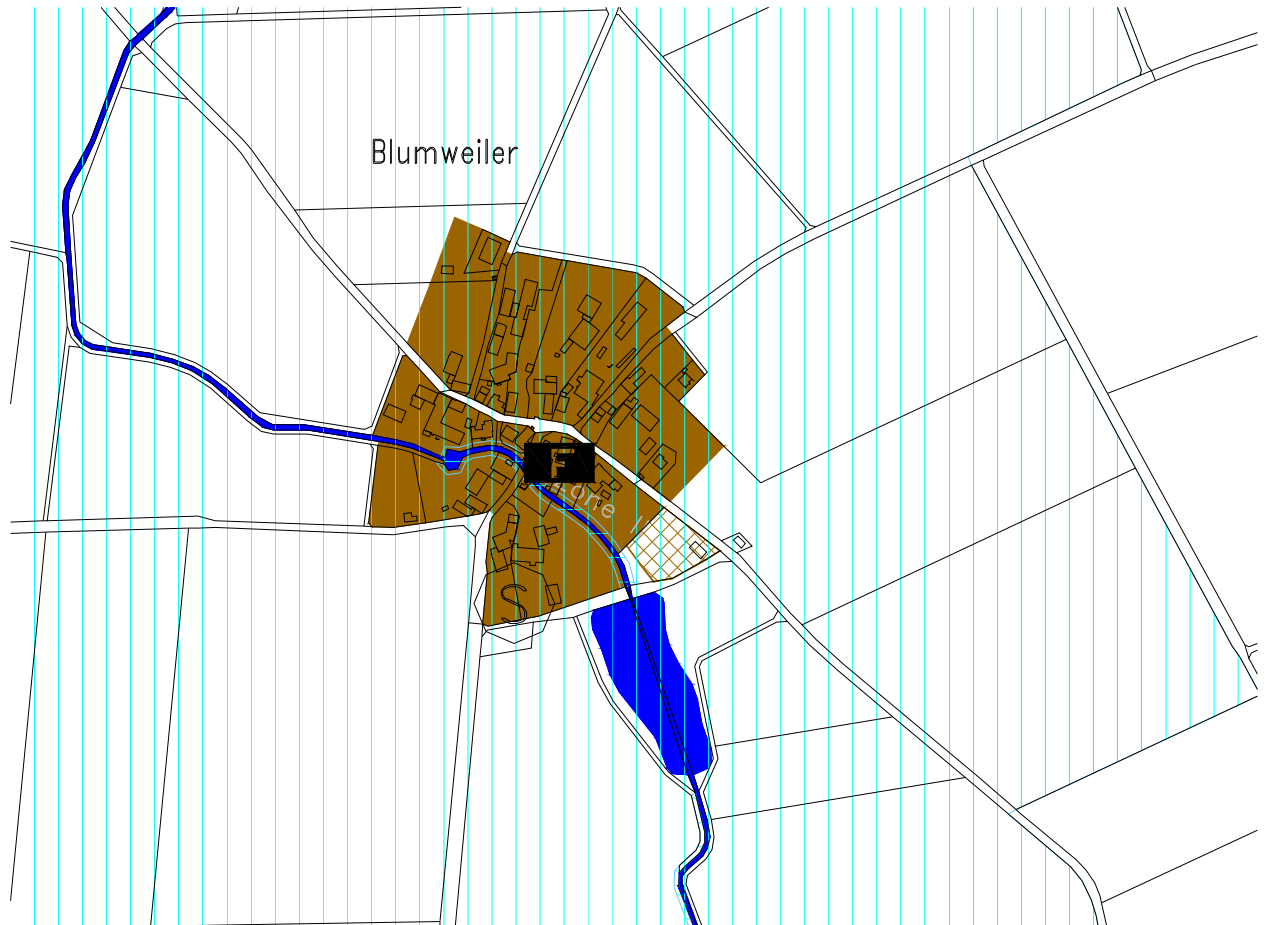


## 12 Auszüge aus dem Flächennutzungsplan-Kartenteil der Ortslagen

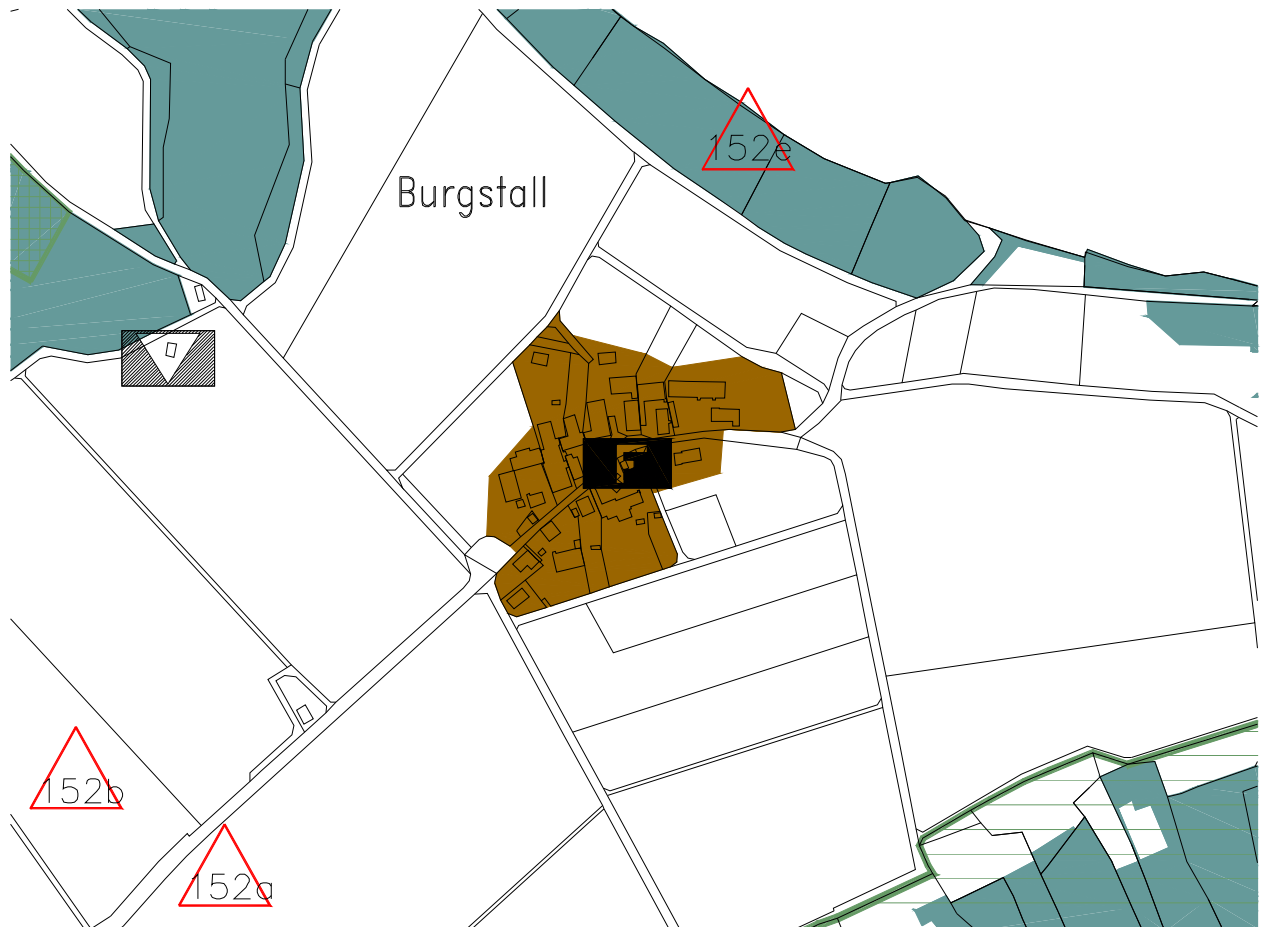
### 12.1 Archshofen



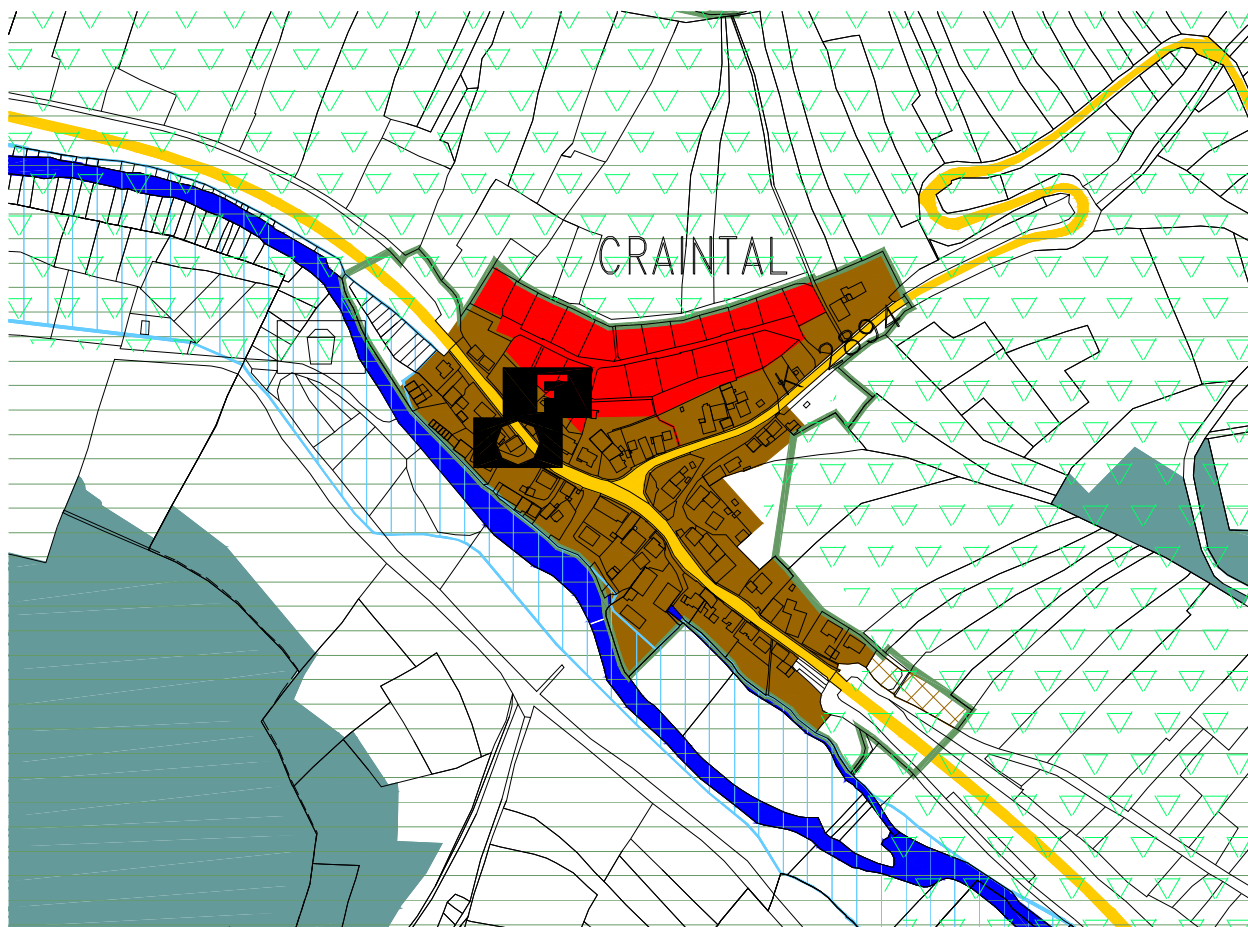
## 12.2 Blumweiler



### 12.3 Burgstall

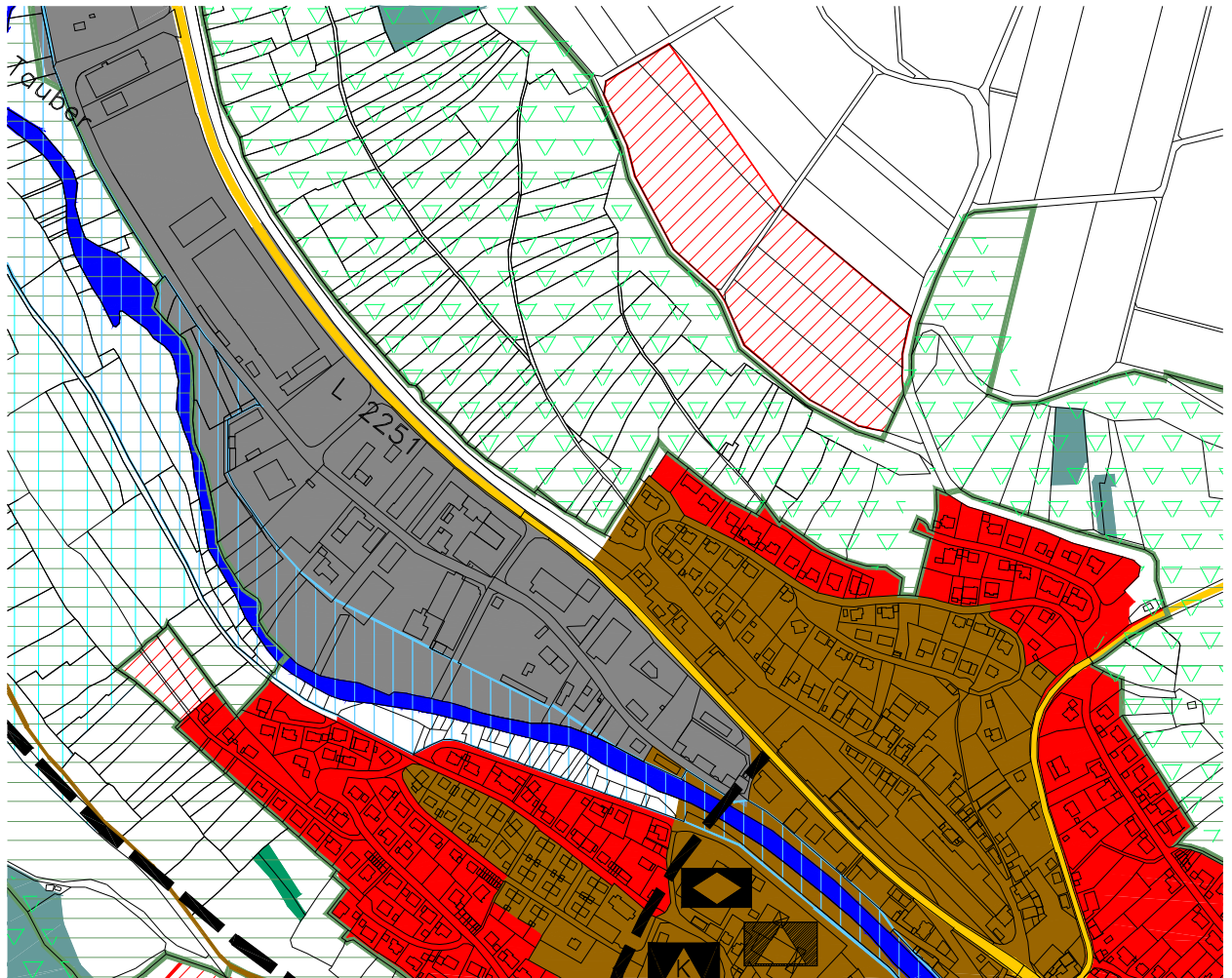


## 12.4 Craintal

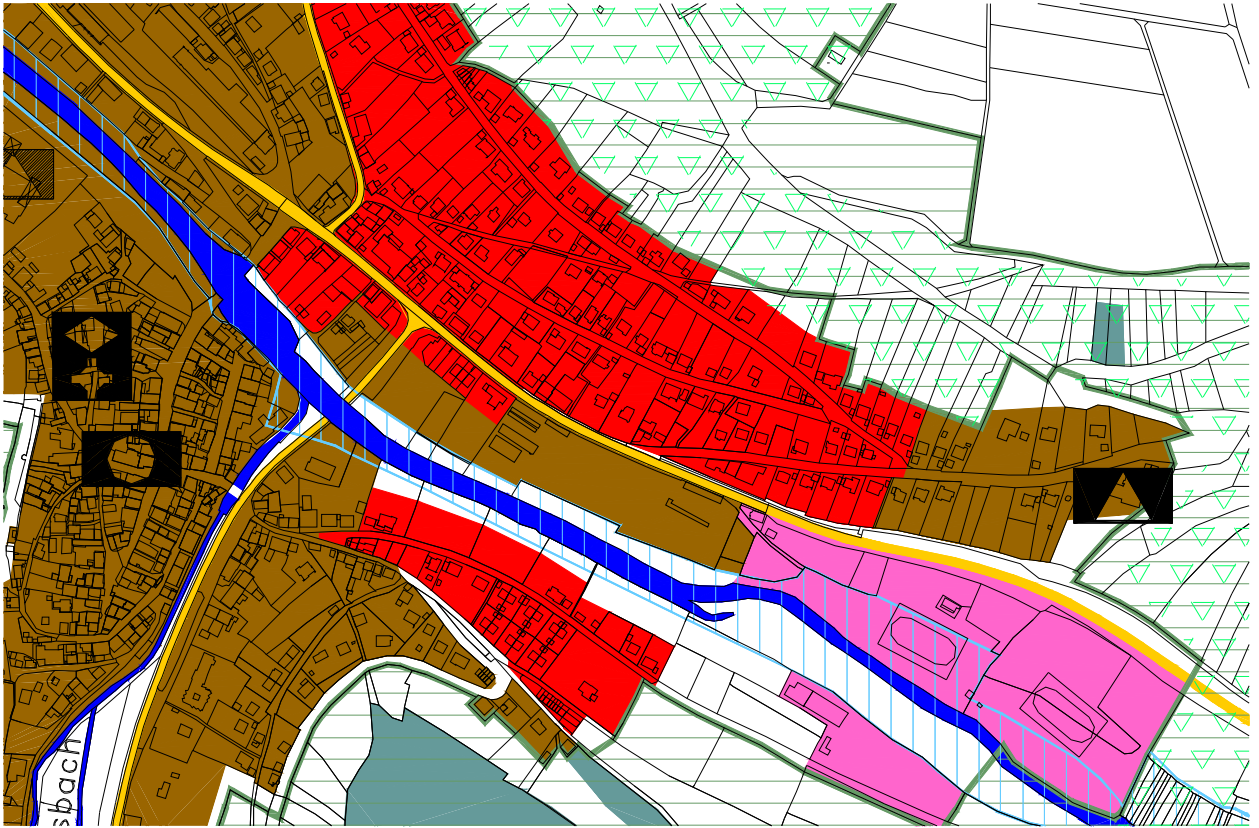


## 12.5 Creglingen

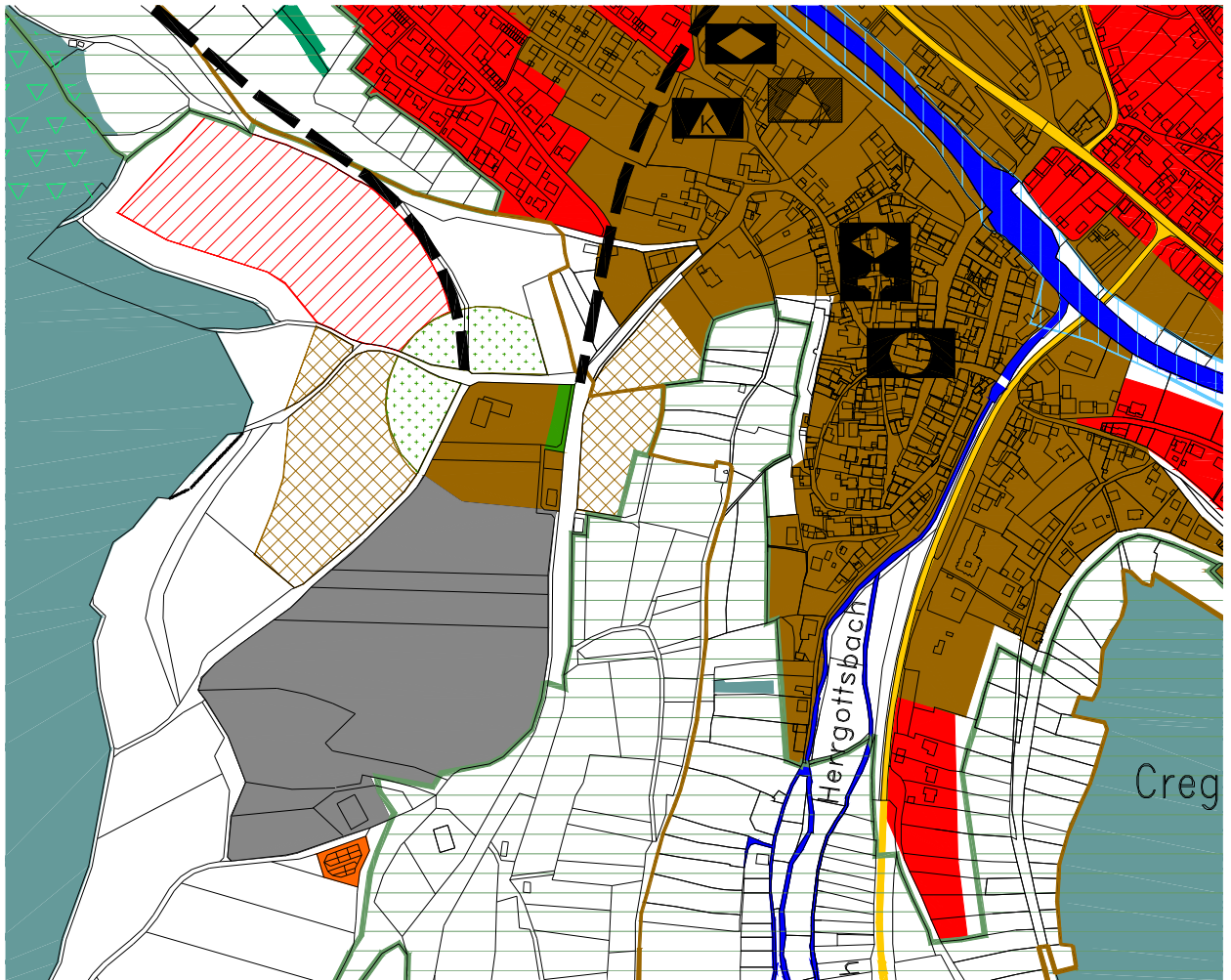
### Creglingen-Nord-West



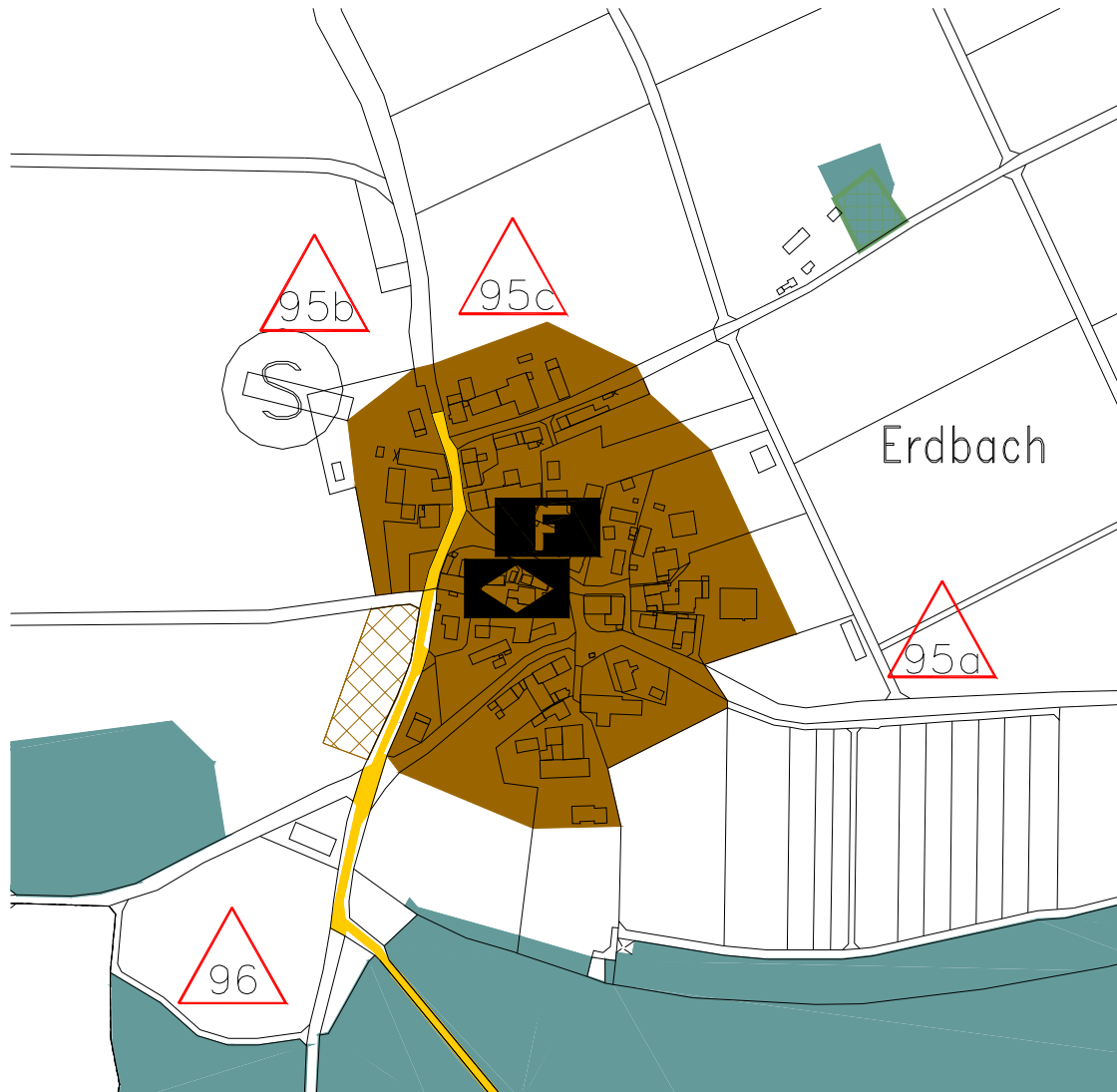
Creglingen – Ost



### Creglingen-Süd

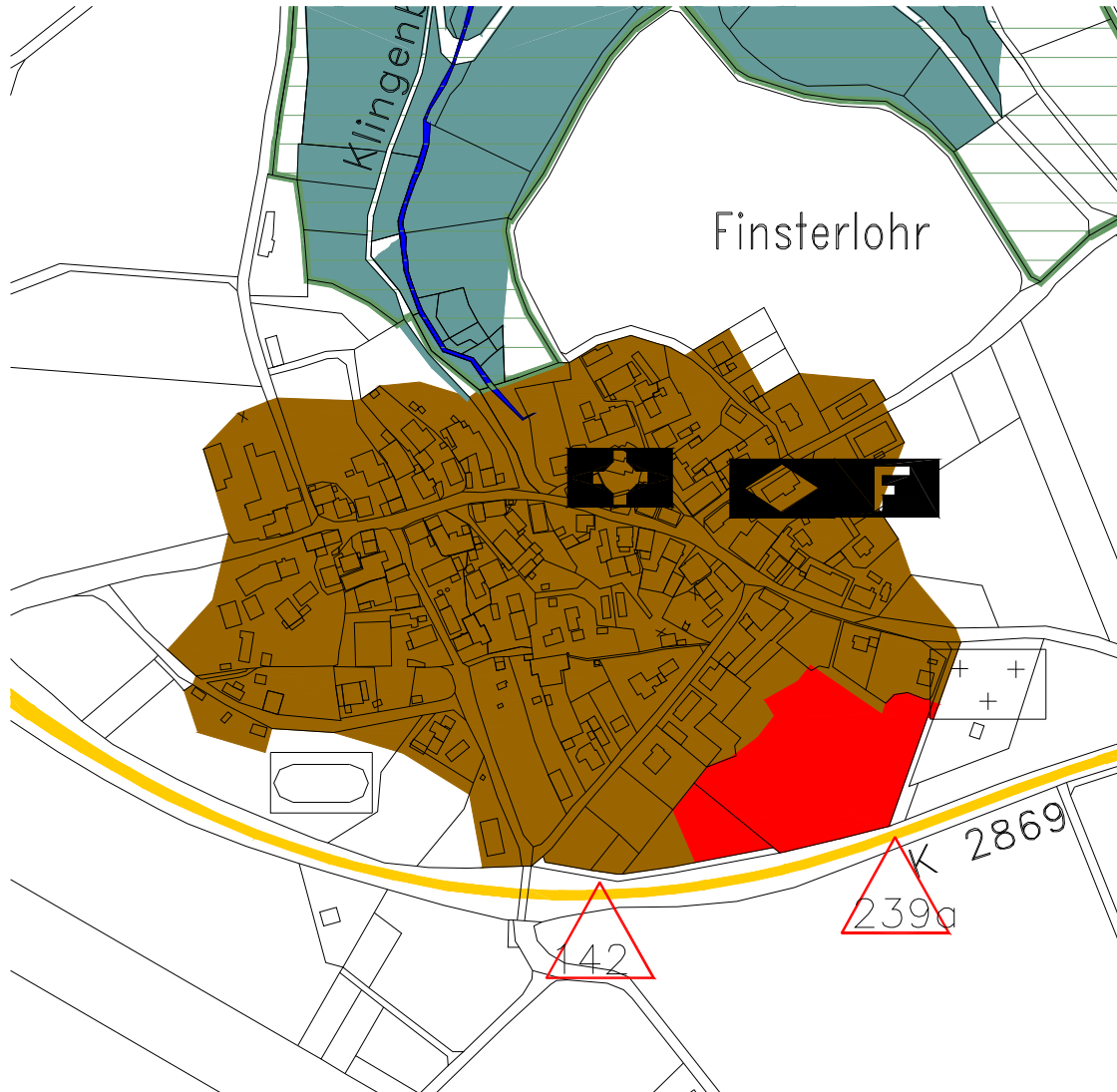


## 12.6 Erdbach

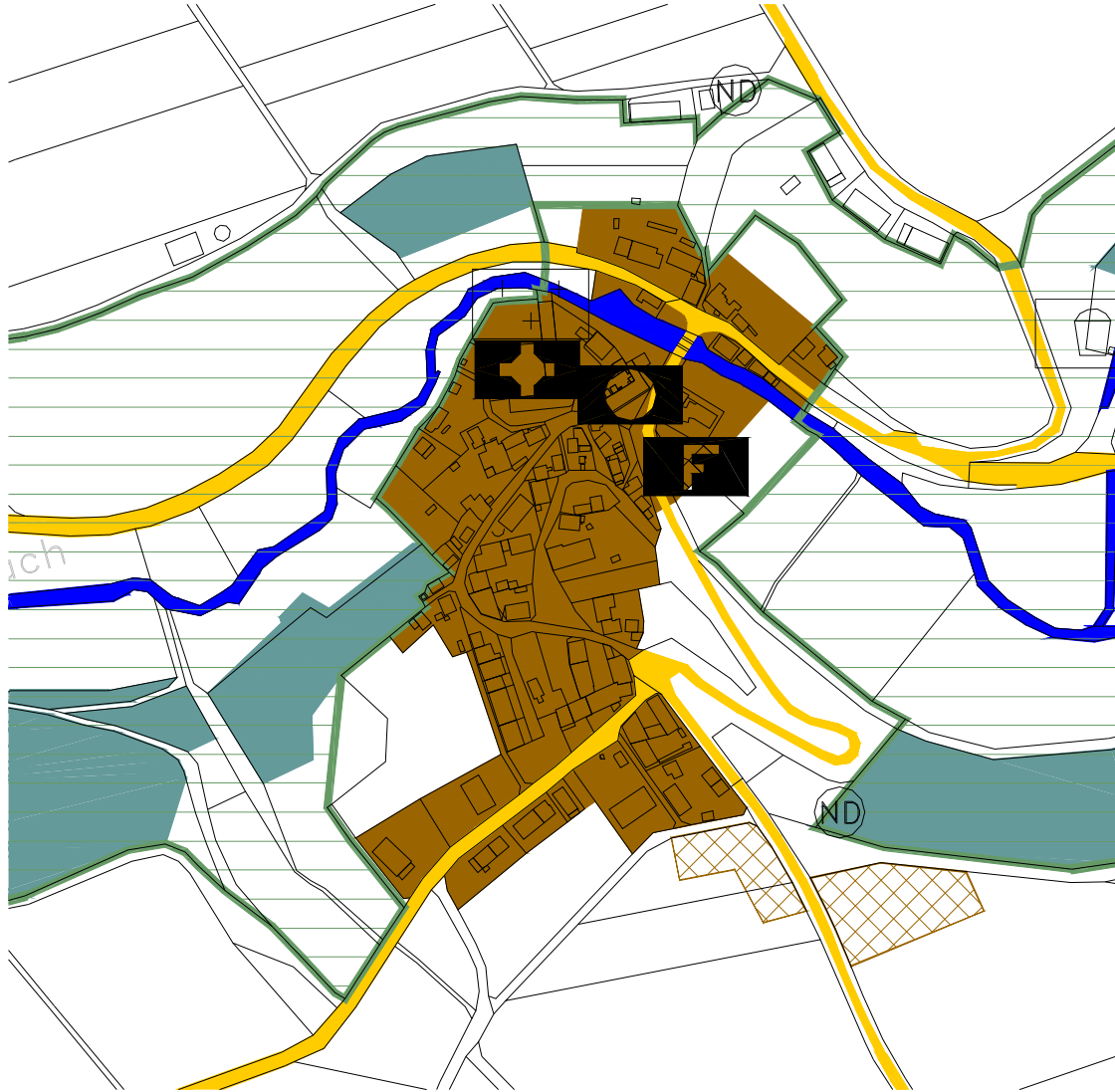




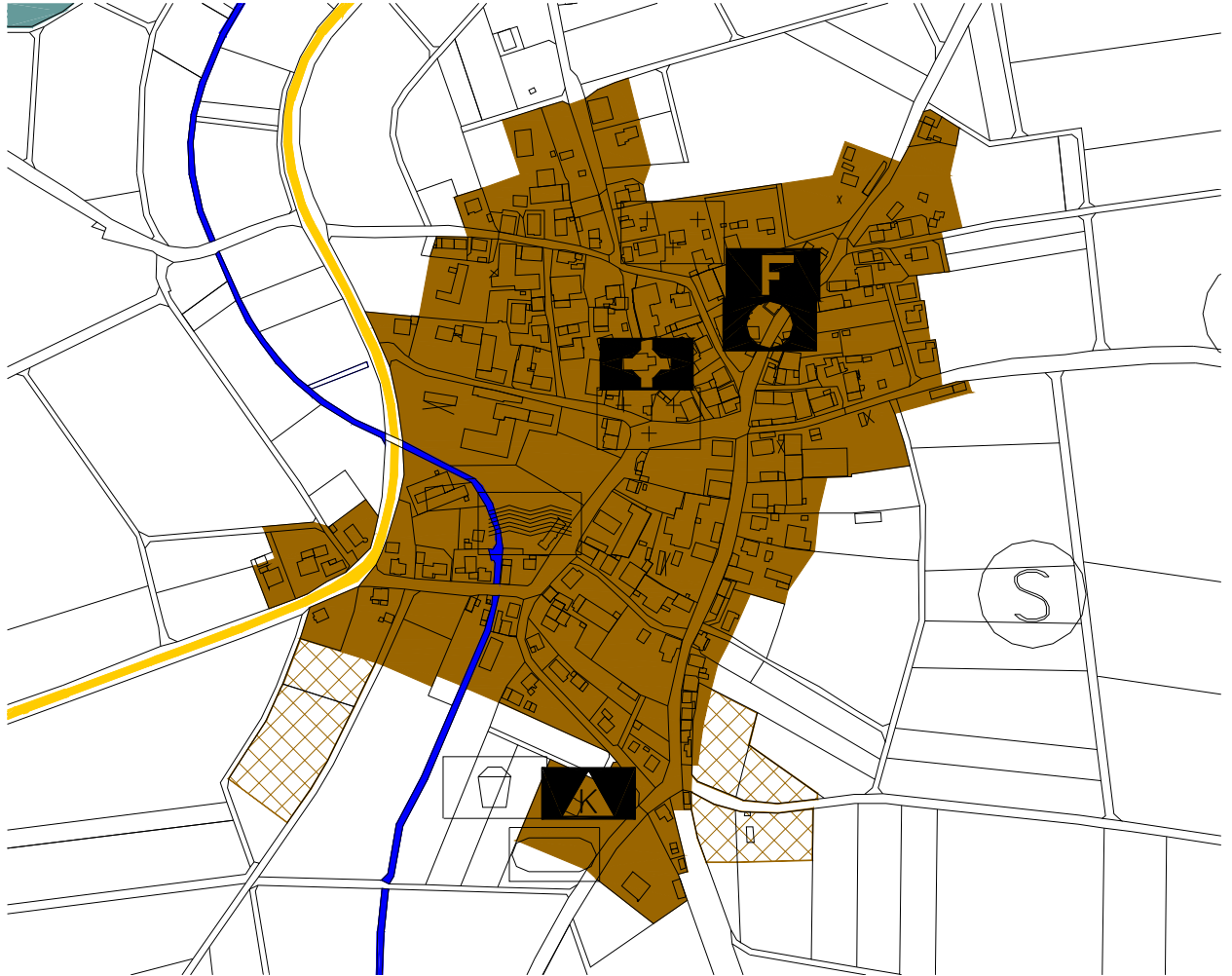
## 12.7 Finsterlohr



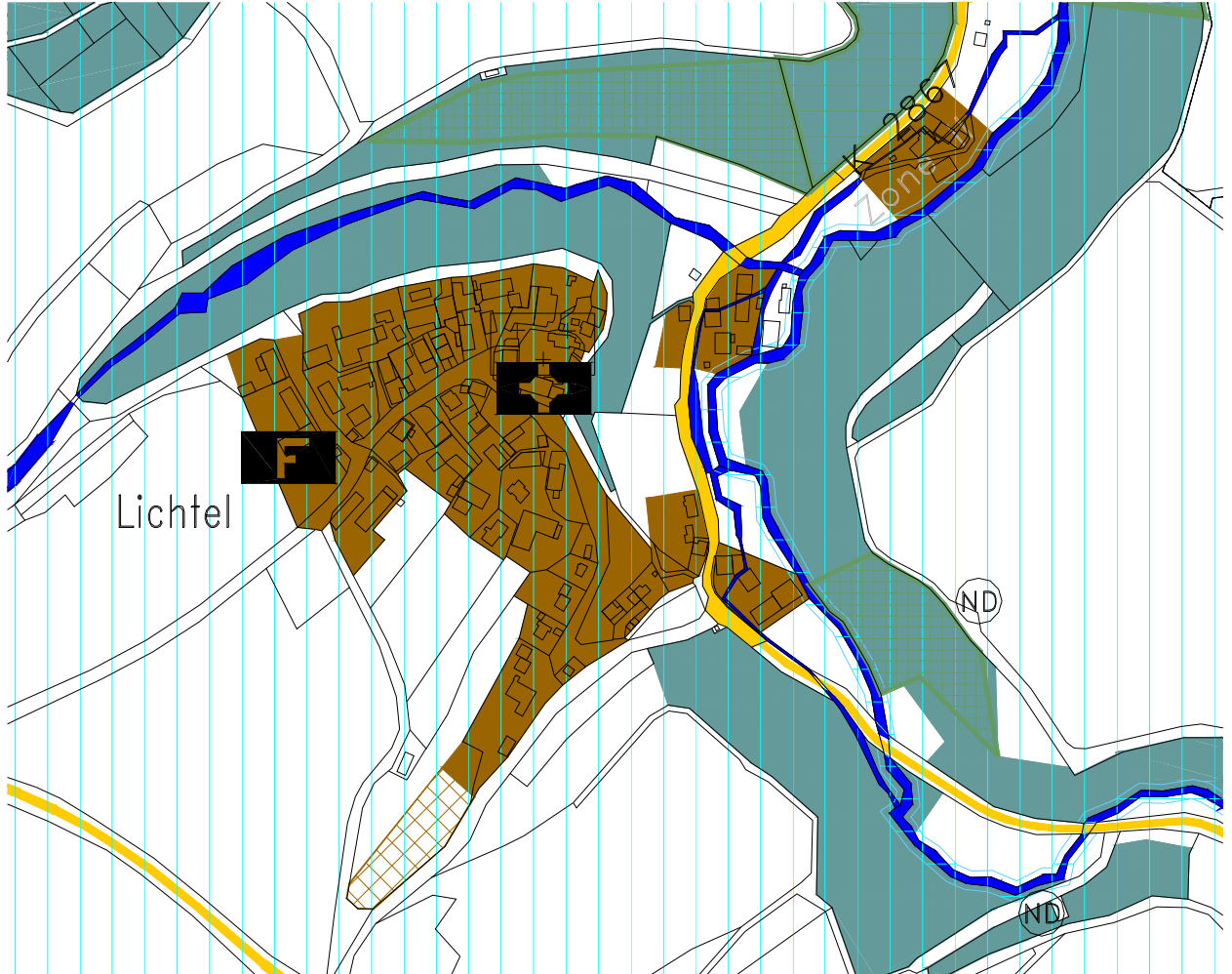
## 12.8 Frauental



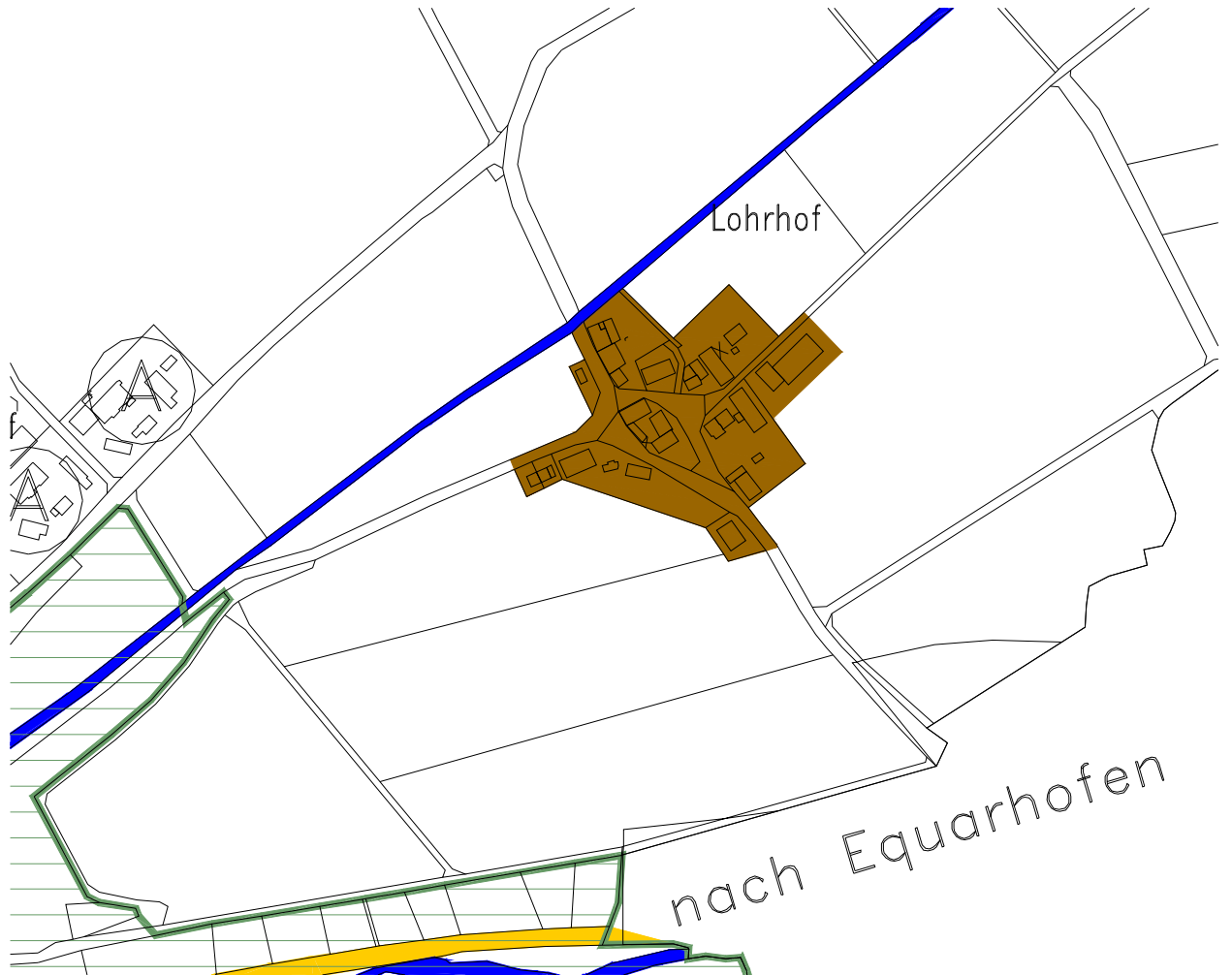
## 12.9 Freudenbach



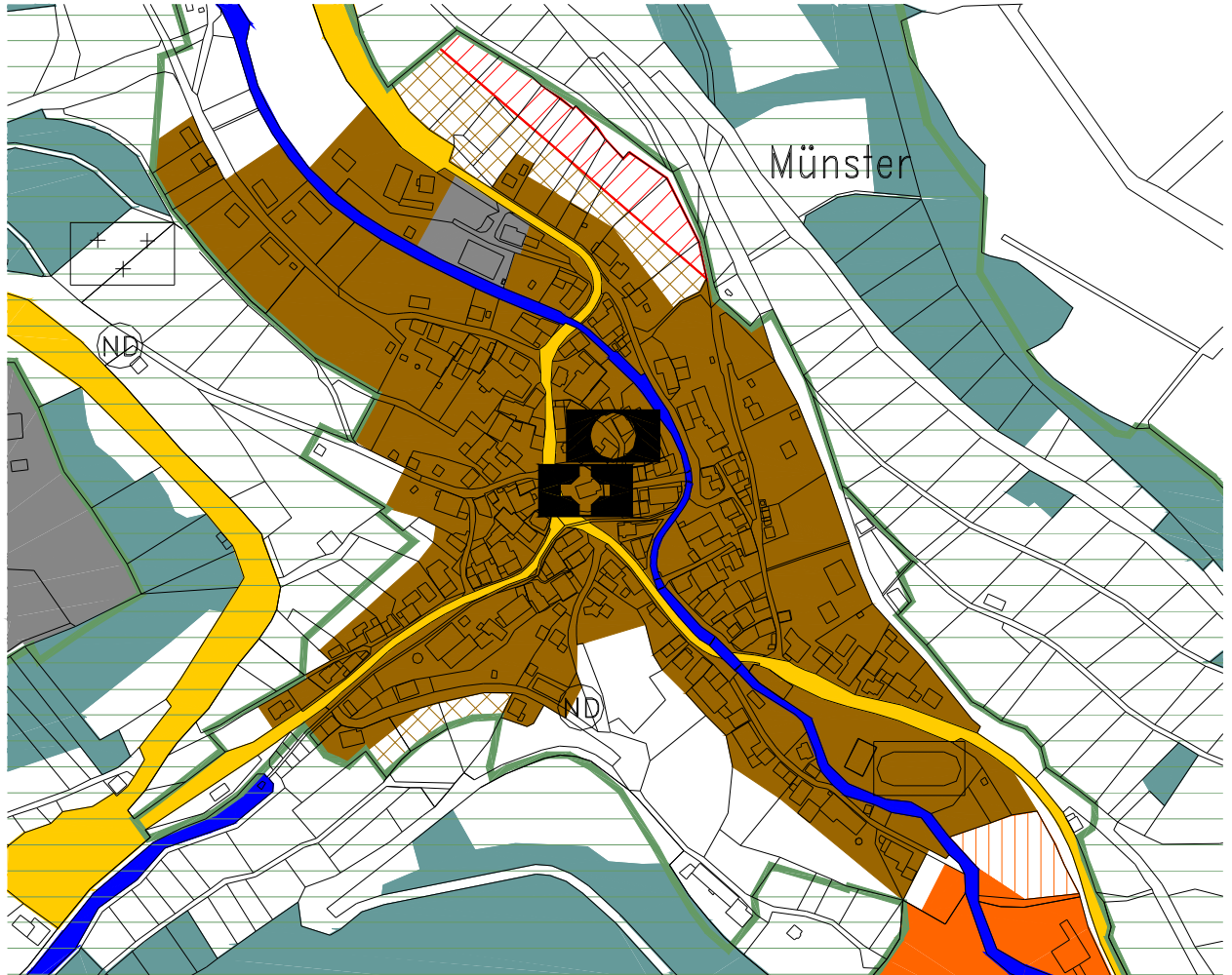
## 12.10 Lichtel



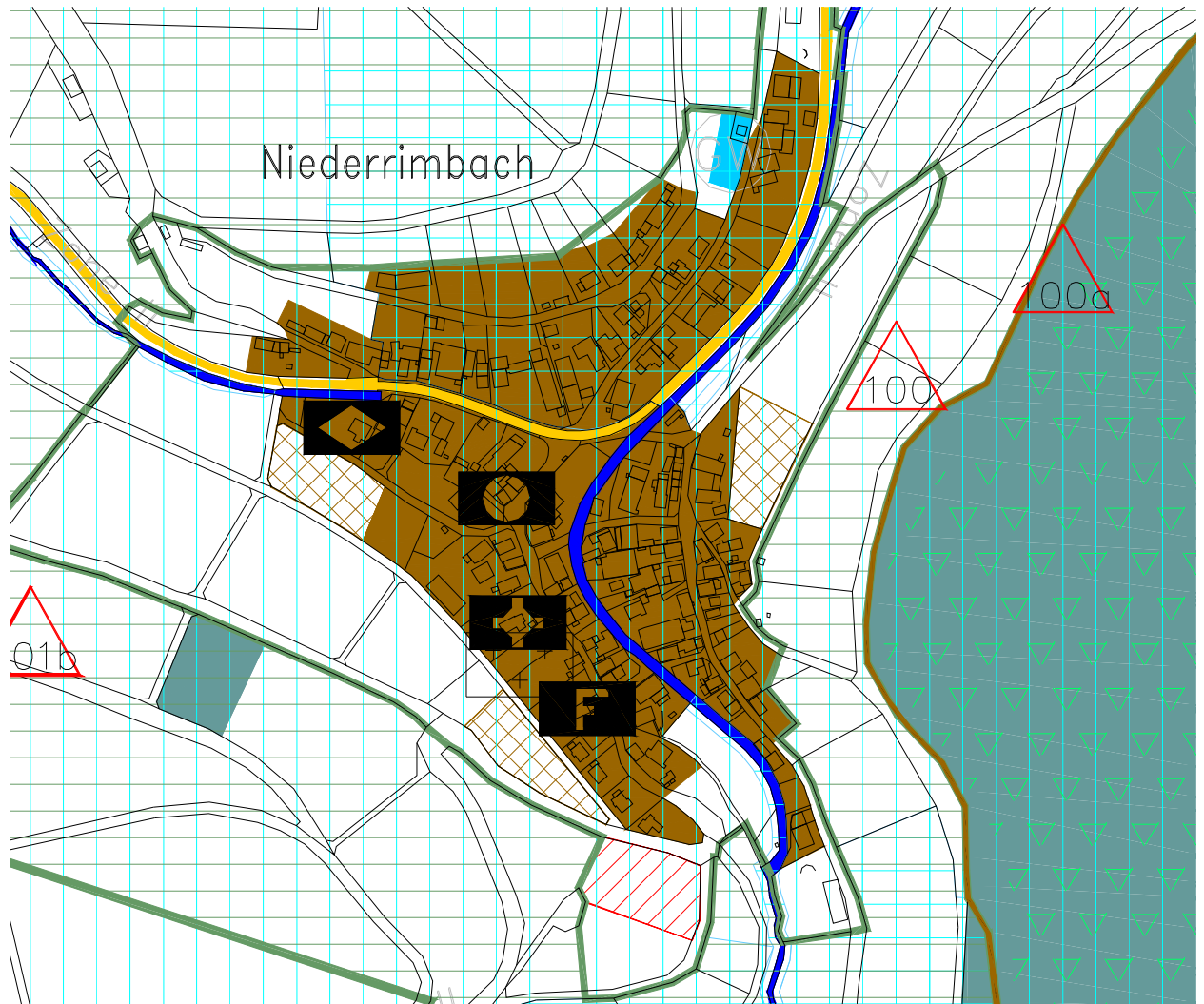
## 12.11 Lohrhof



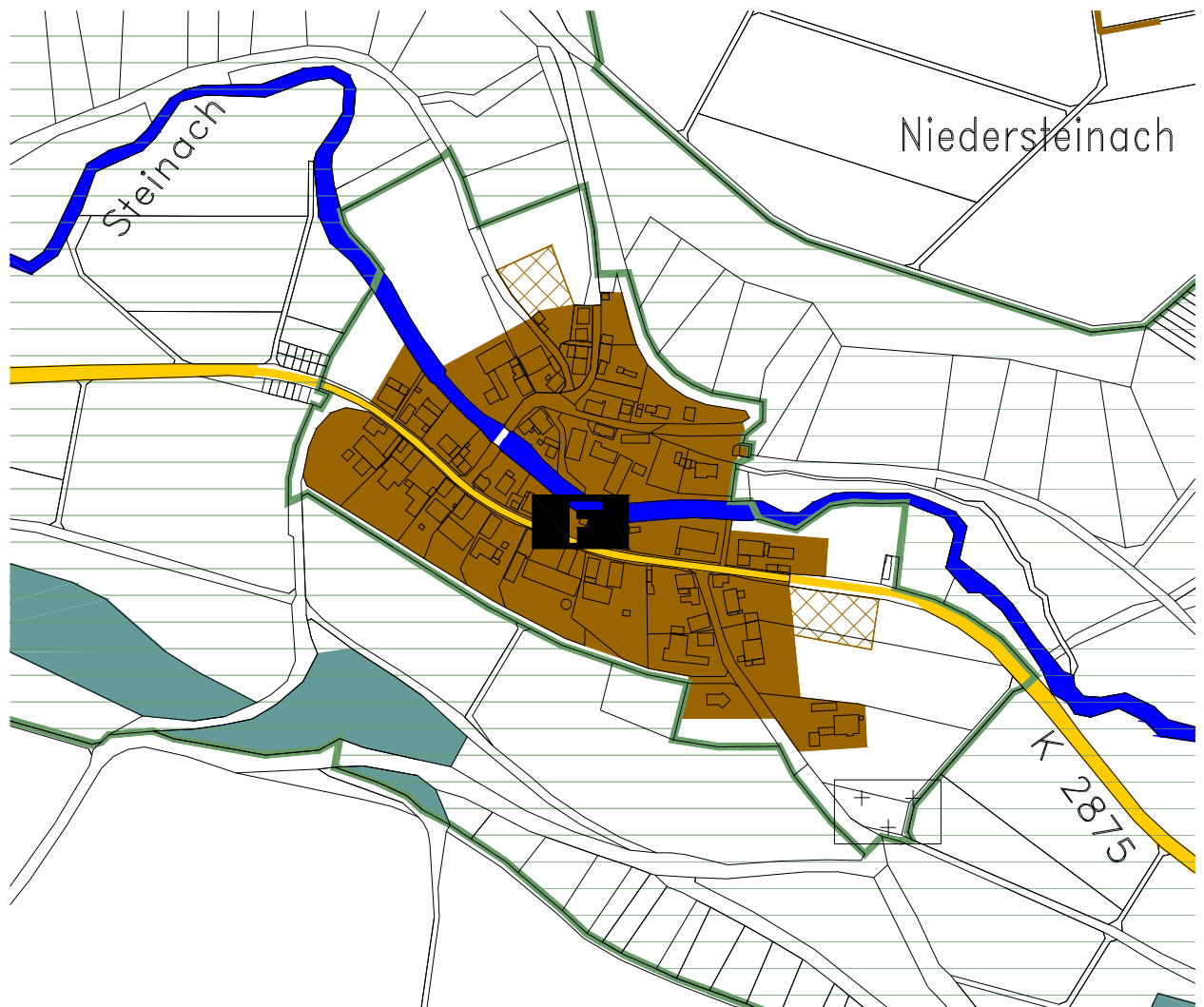
## 12.12 Münster



### 12.13 Niederrimbach

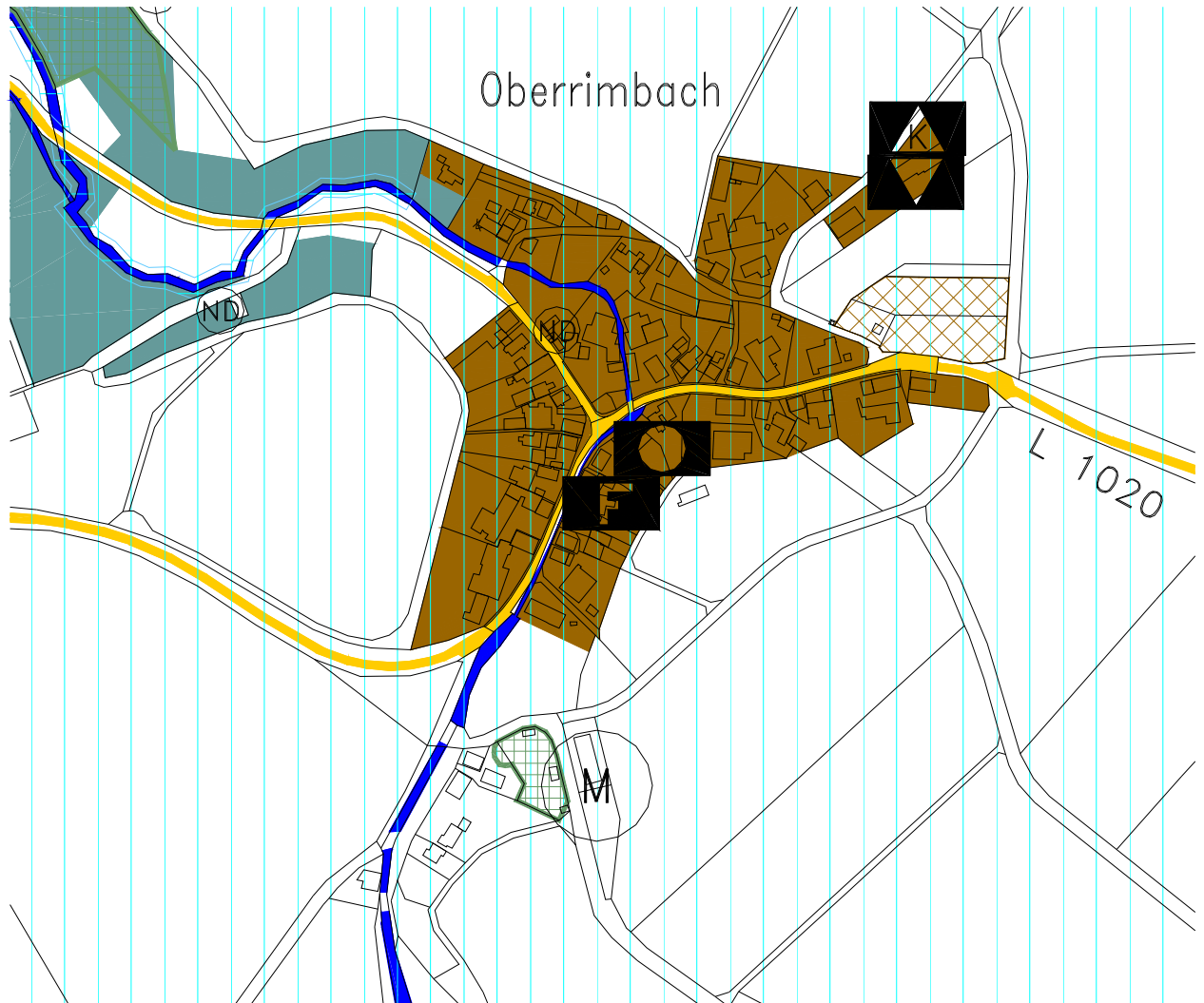


## 12.14 Niedersteinach

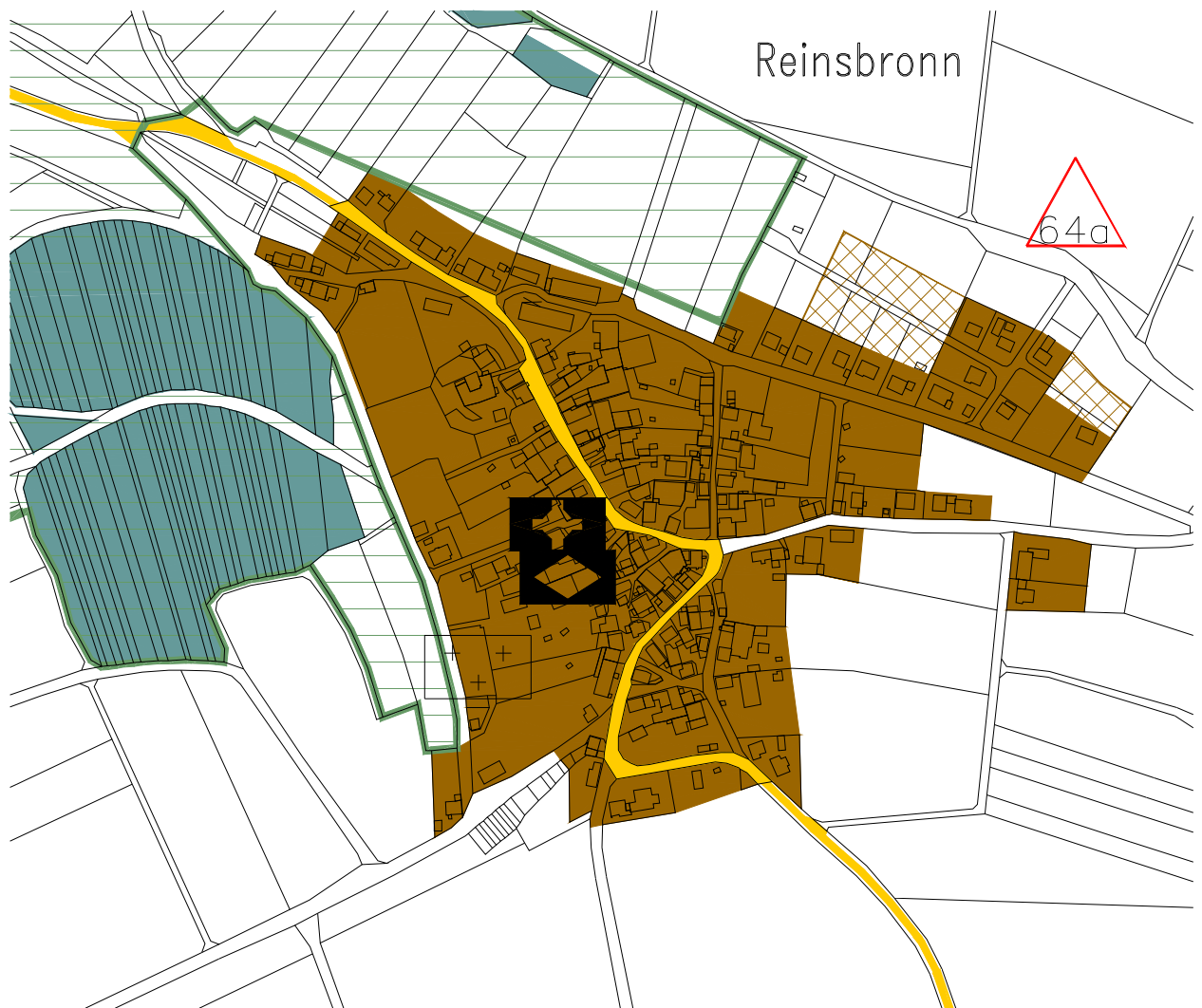




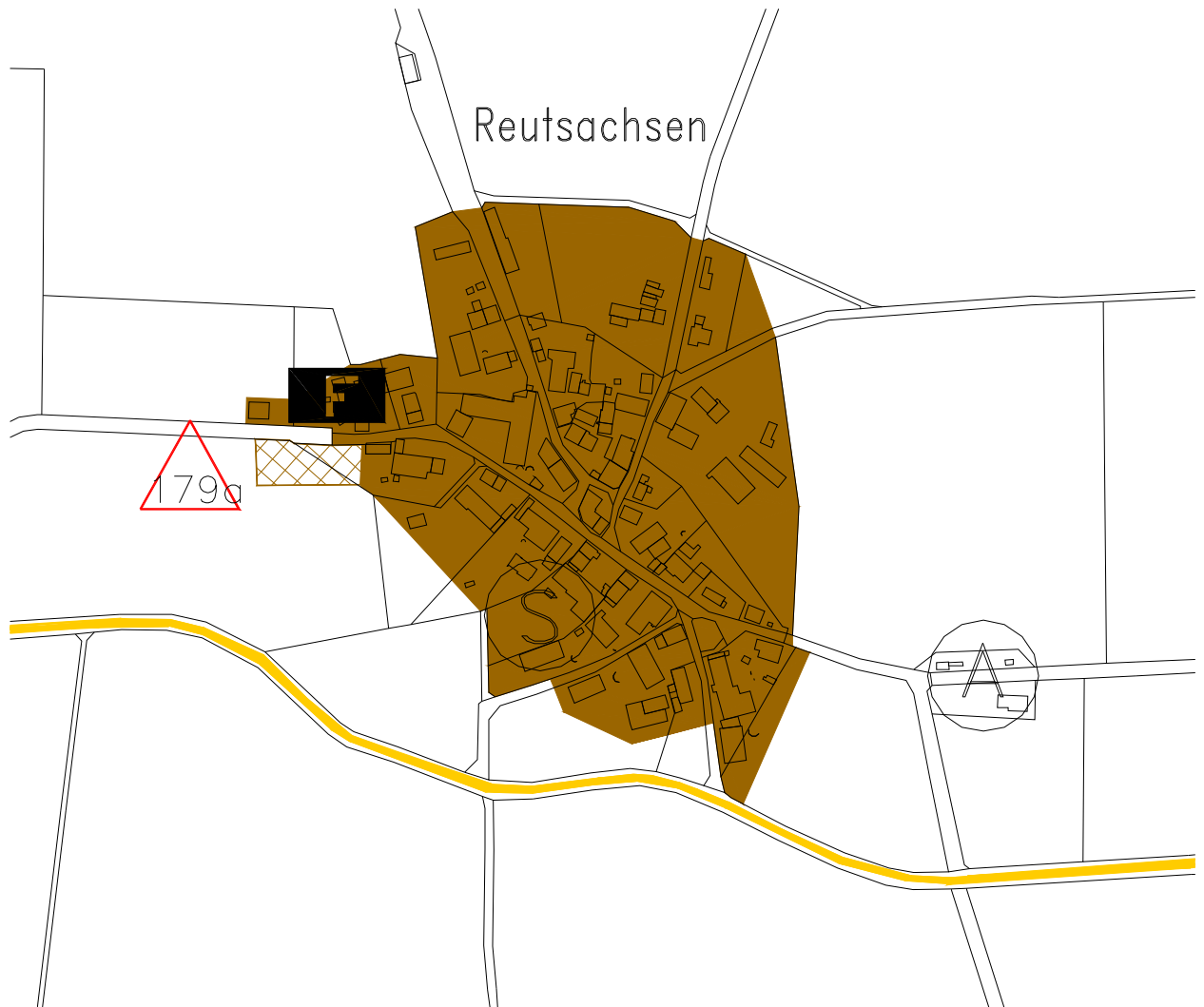
## 12.15 Oberrimbach



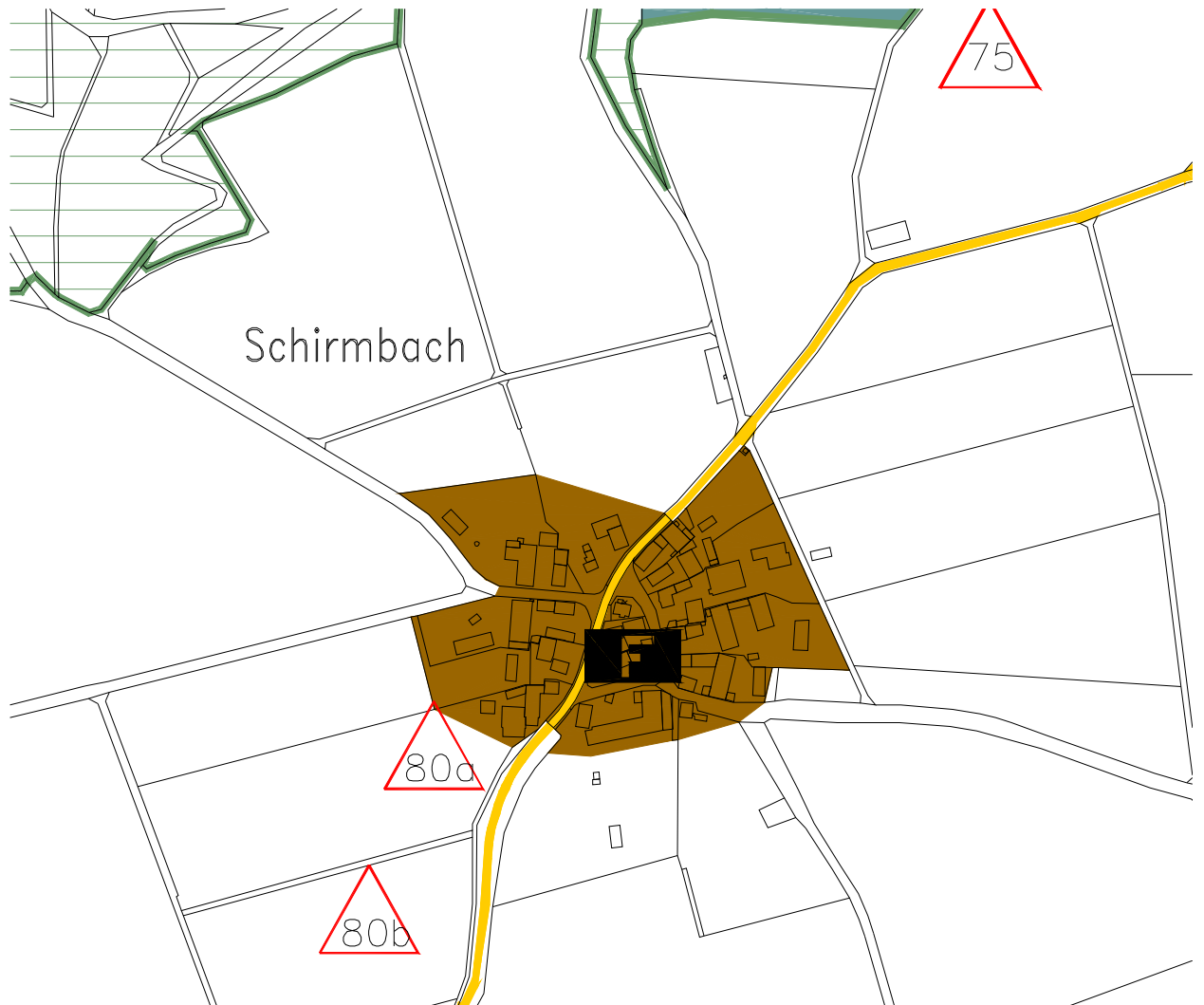
## 12.16 Reinsbronn



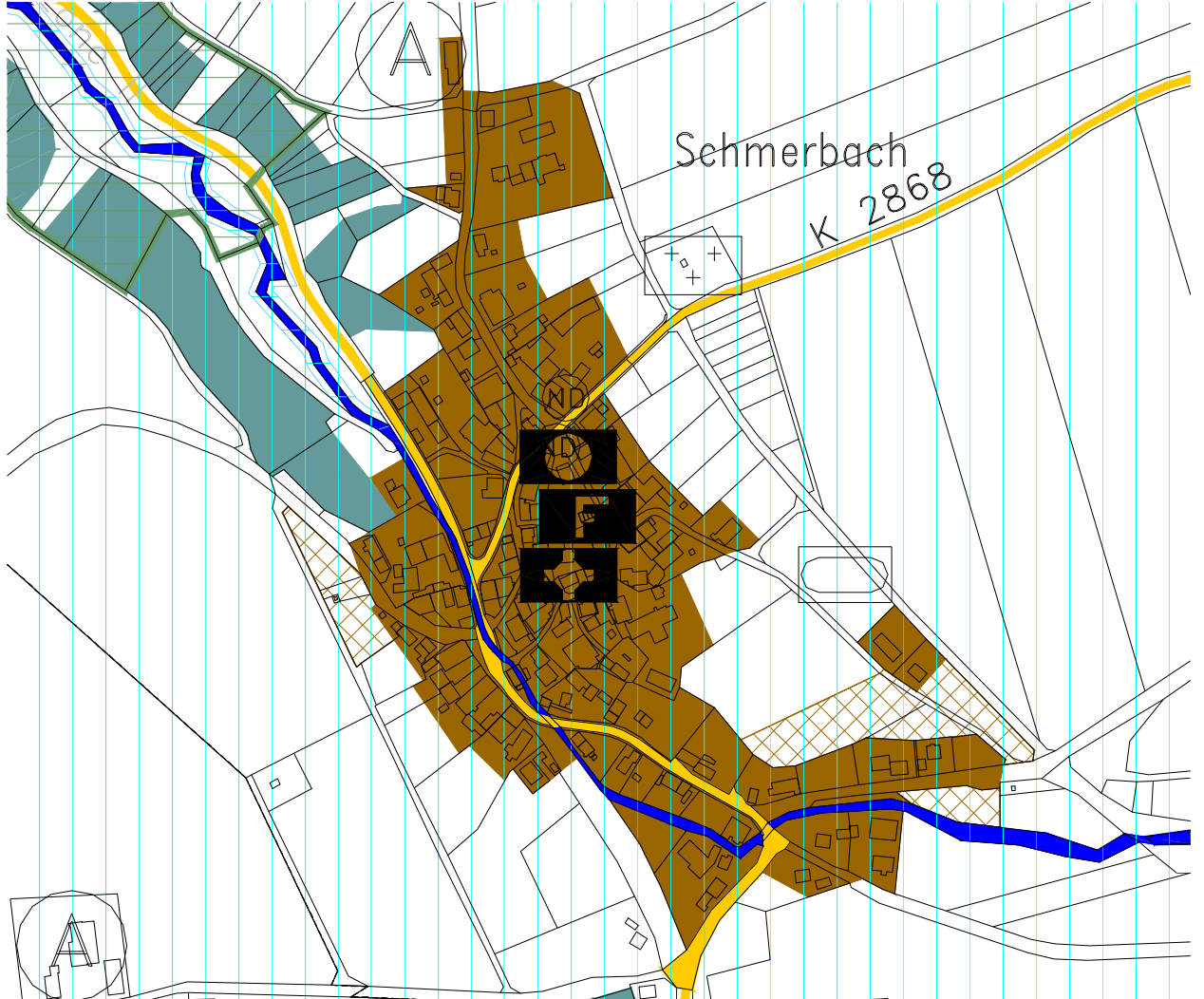
## 12.17 Reutsachsen



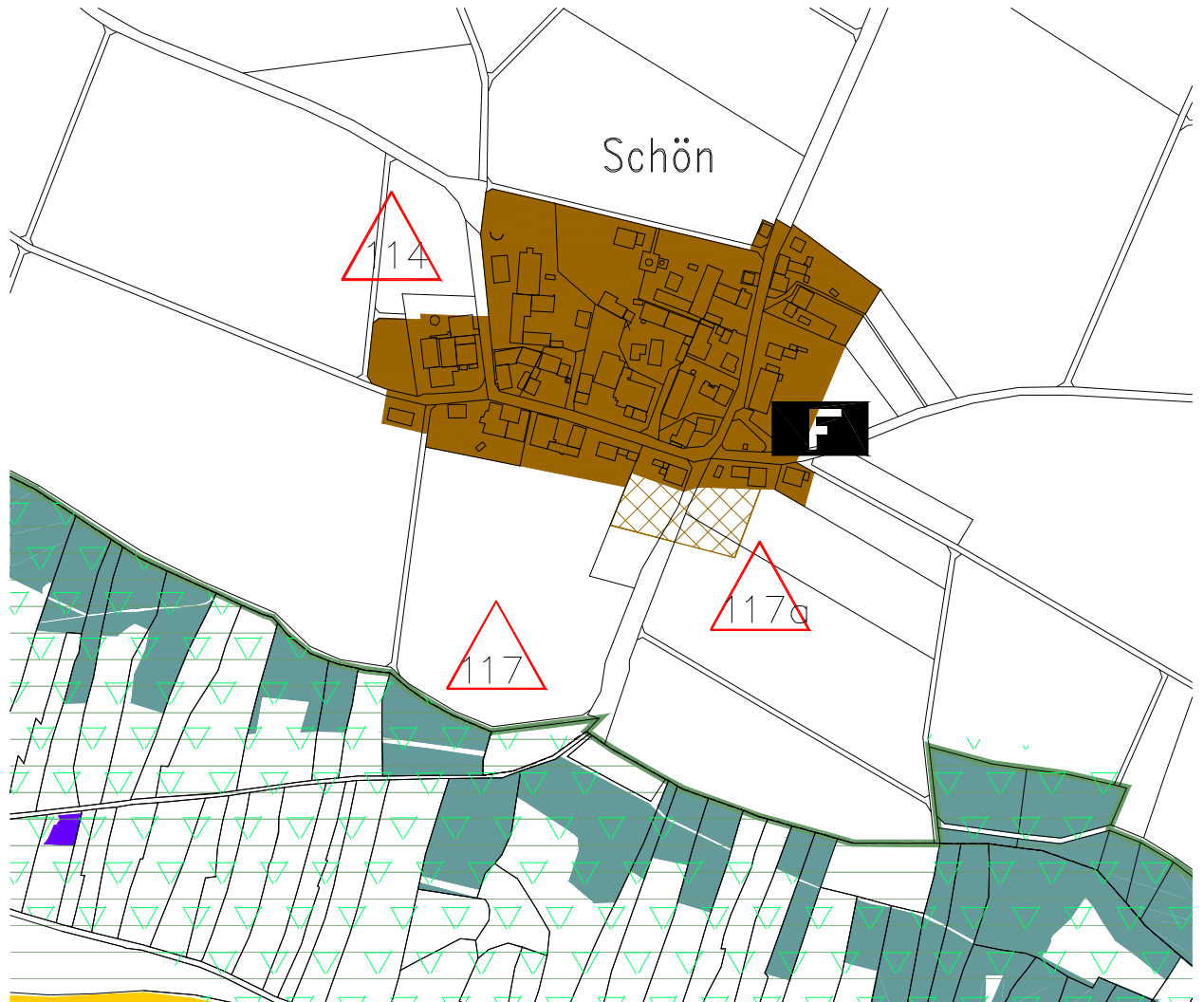
## 12.18 Schirmbach



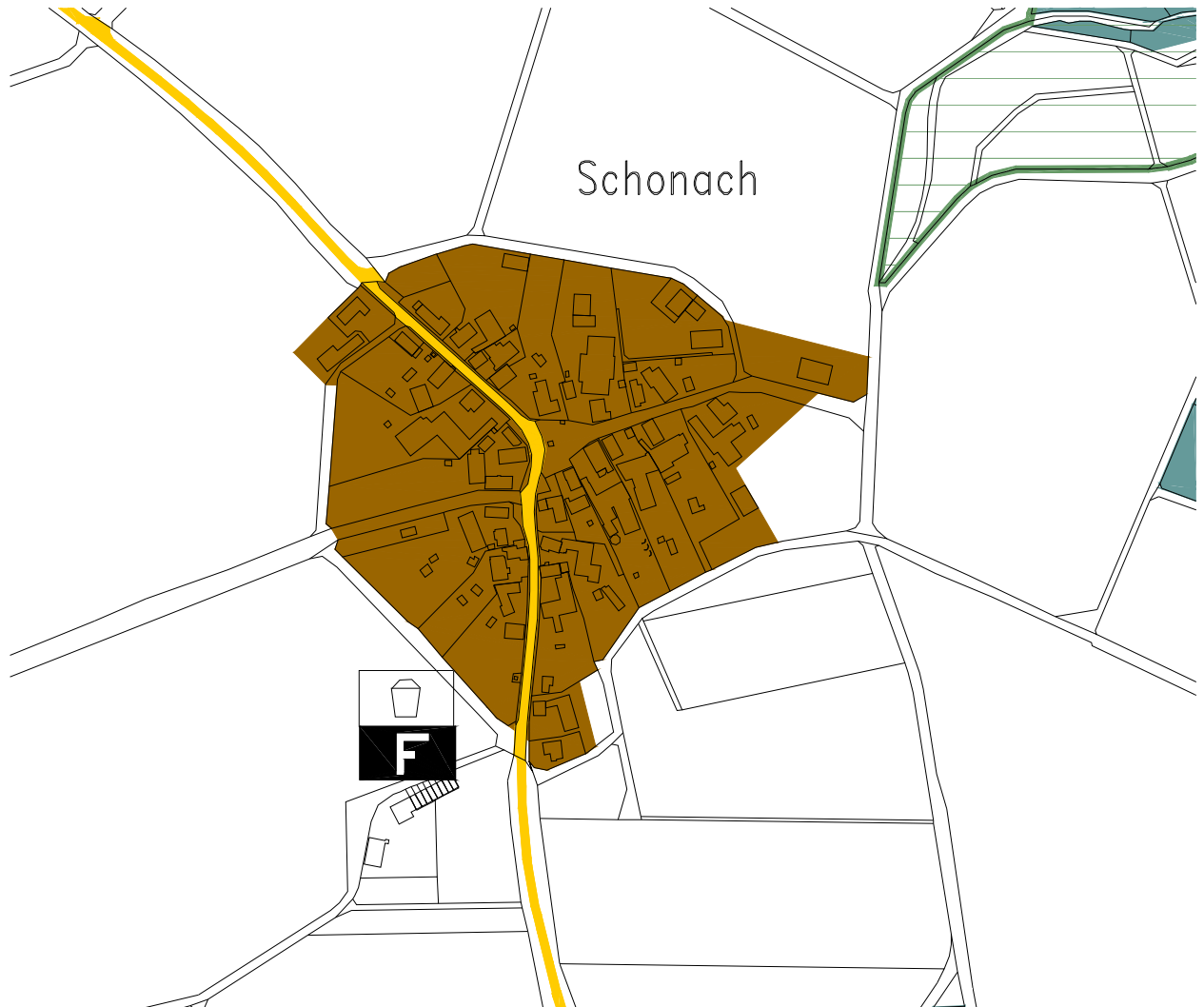
## 12.19 Schmerbach



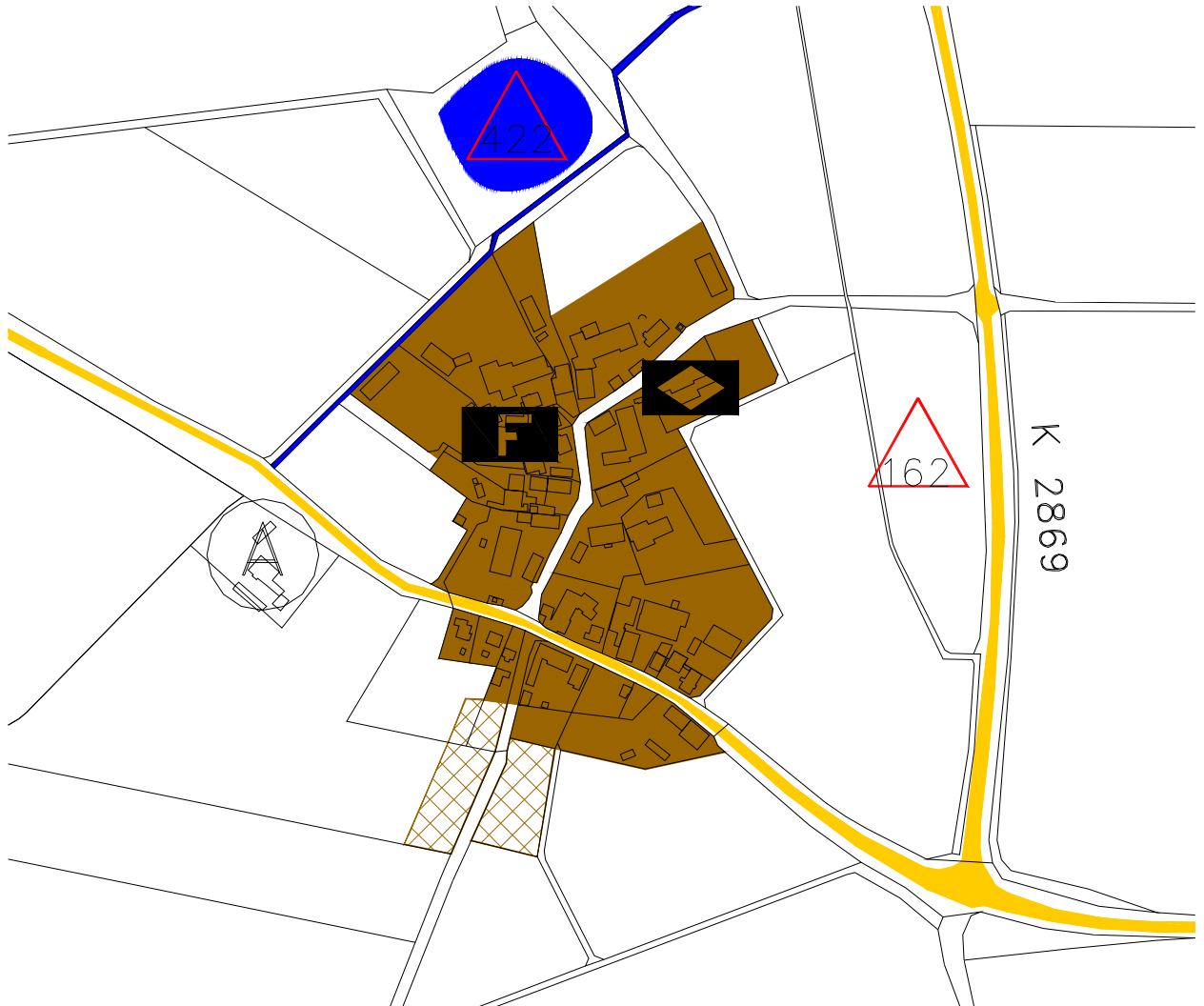
## 12.20 Schön



## 12.21 Schonach

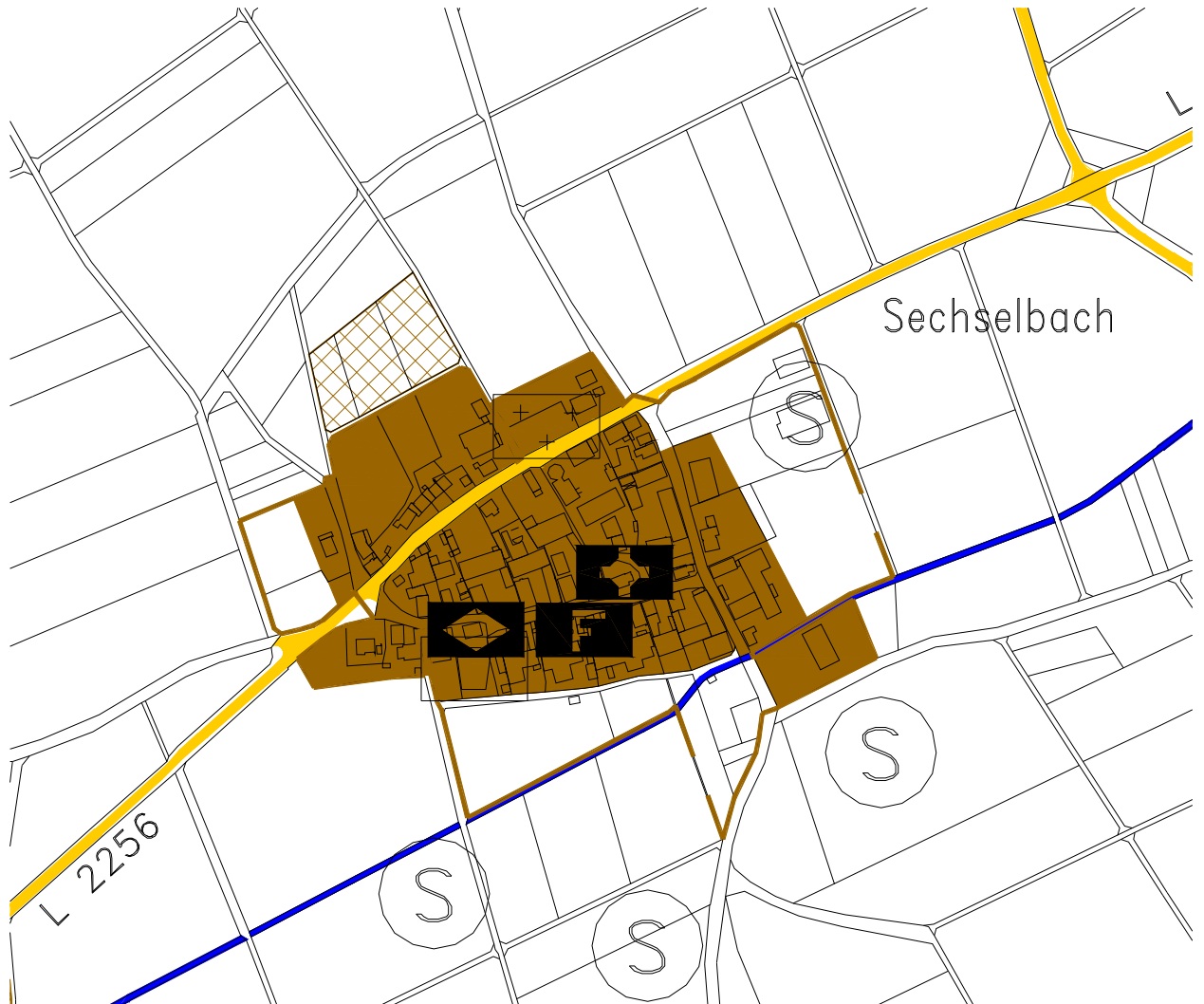


## 12.22 Schwarzenbronn

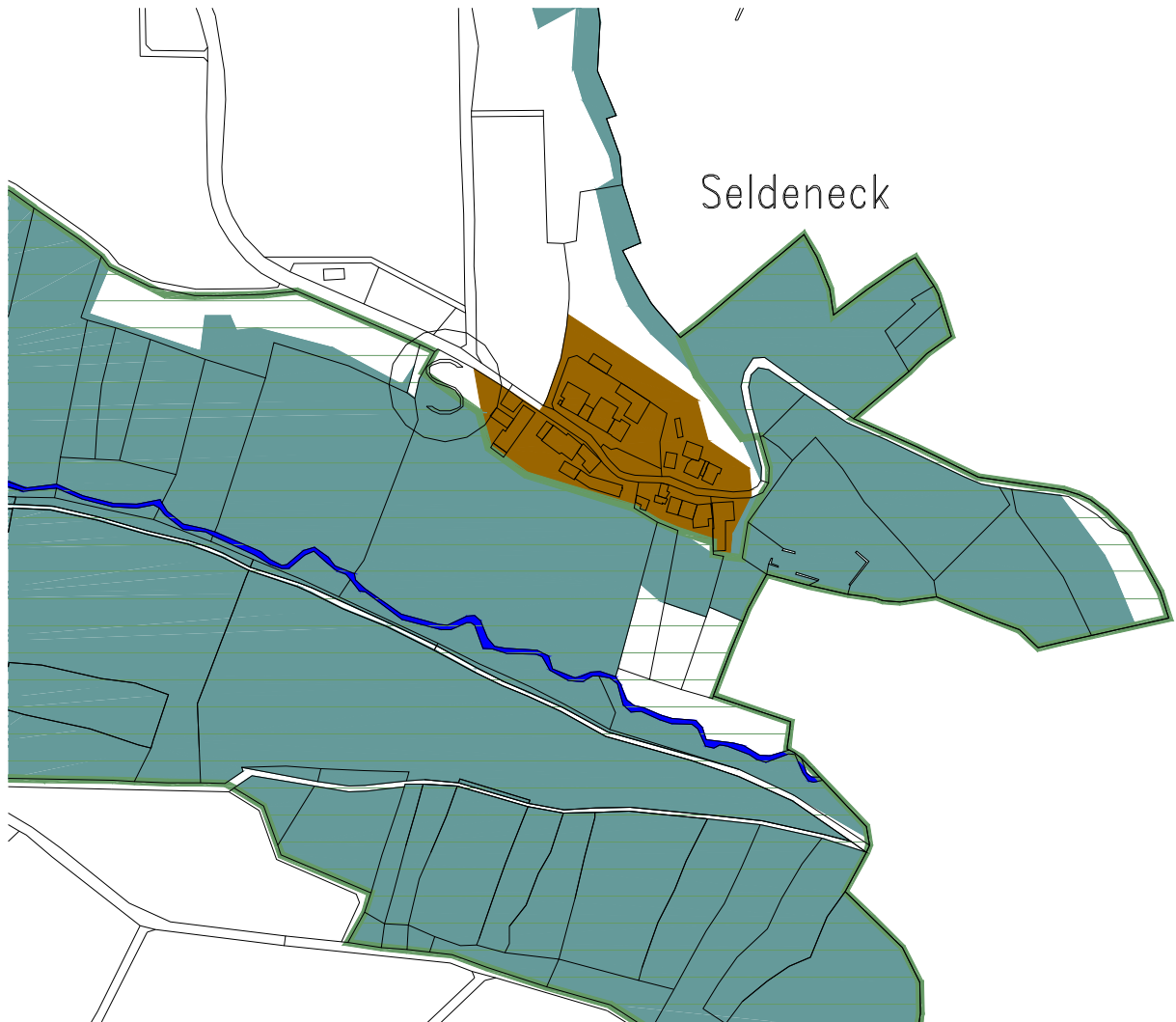




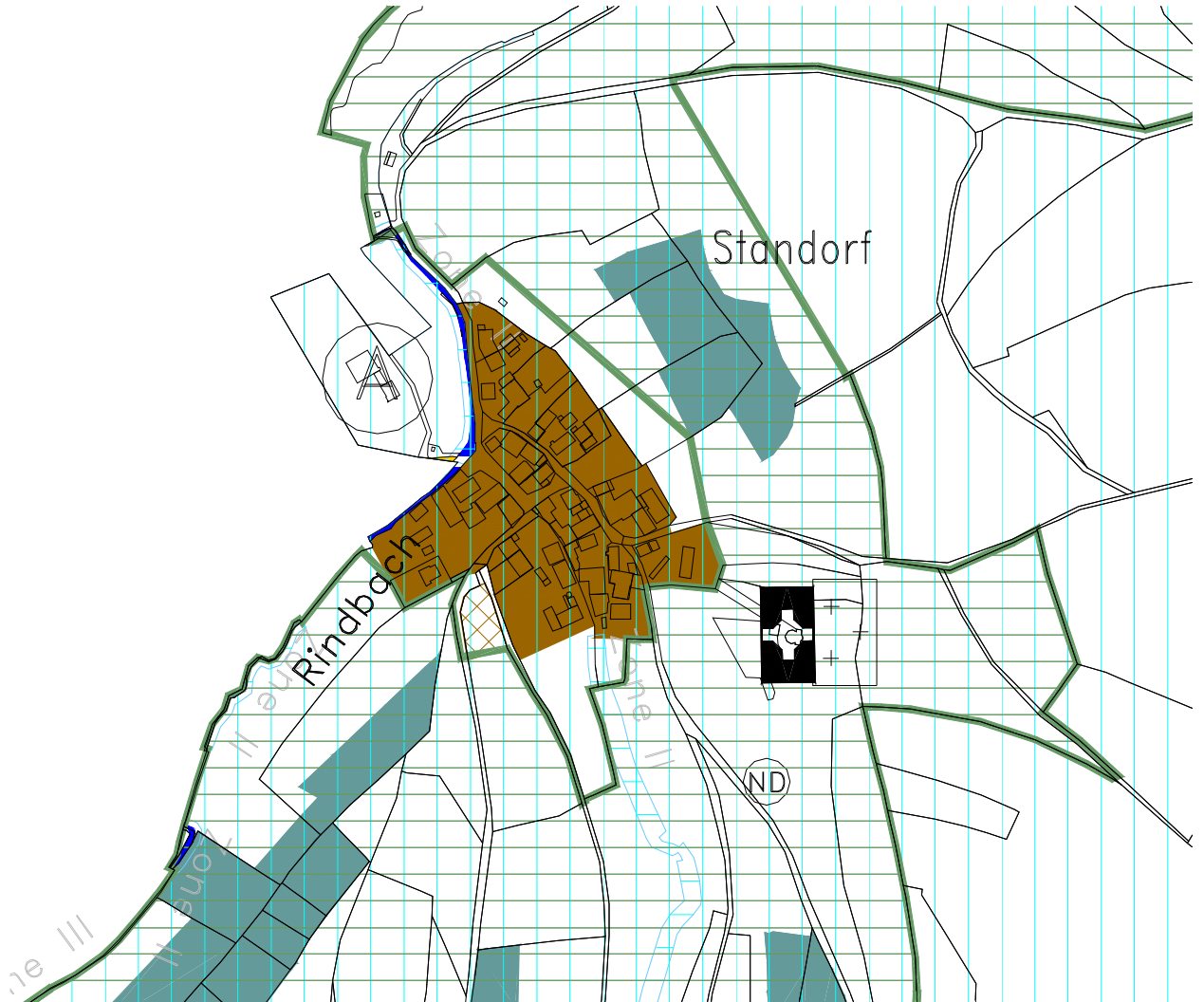
## 12.23 Sechselbach



## 12.24 Seldeneck

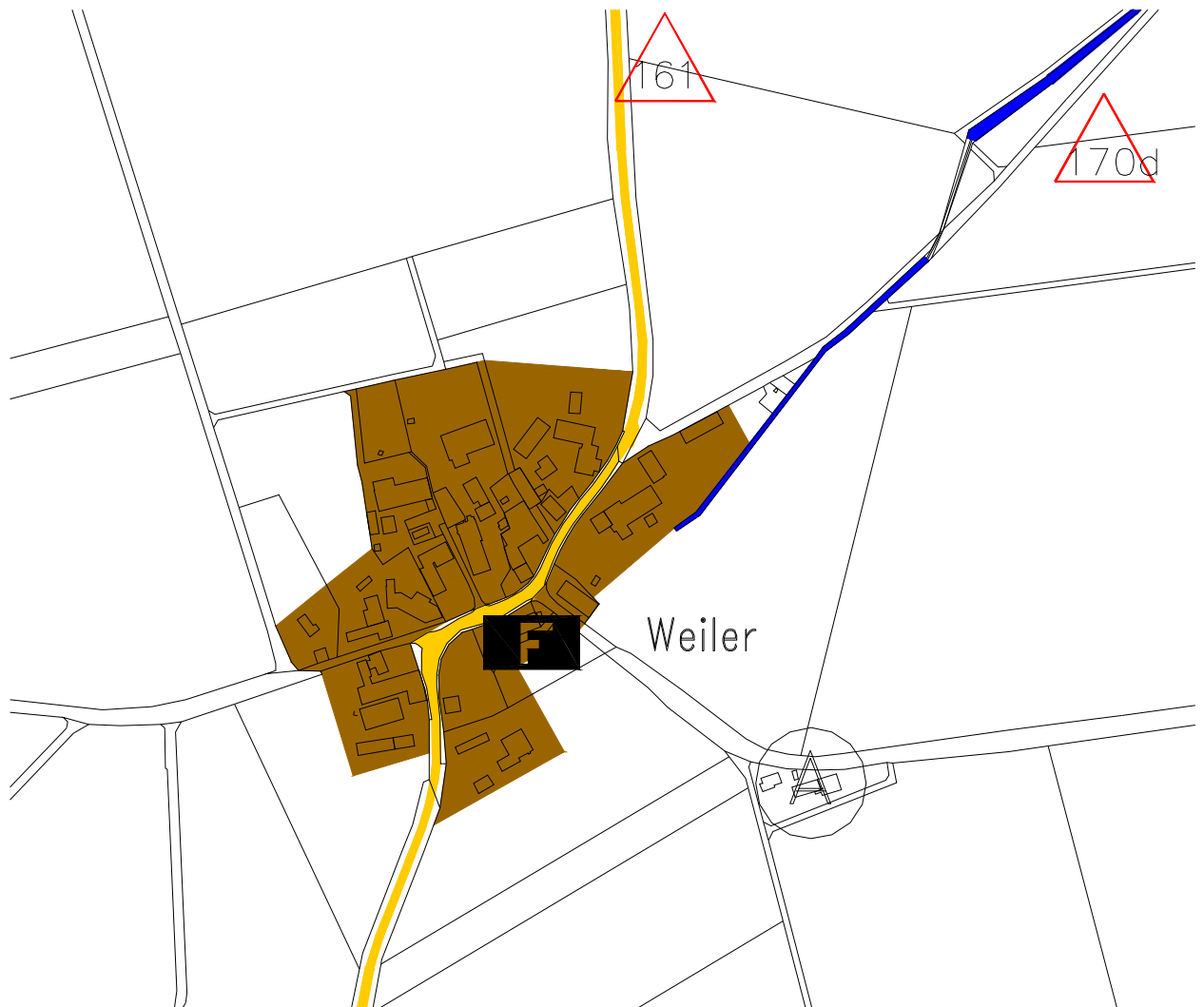


## 12.25 Standort

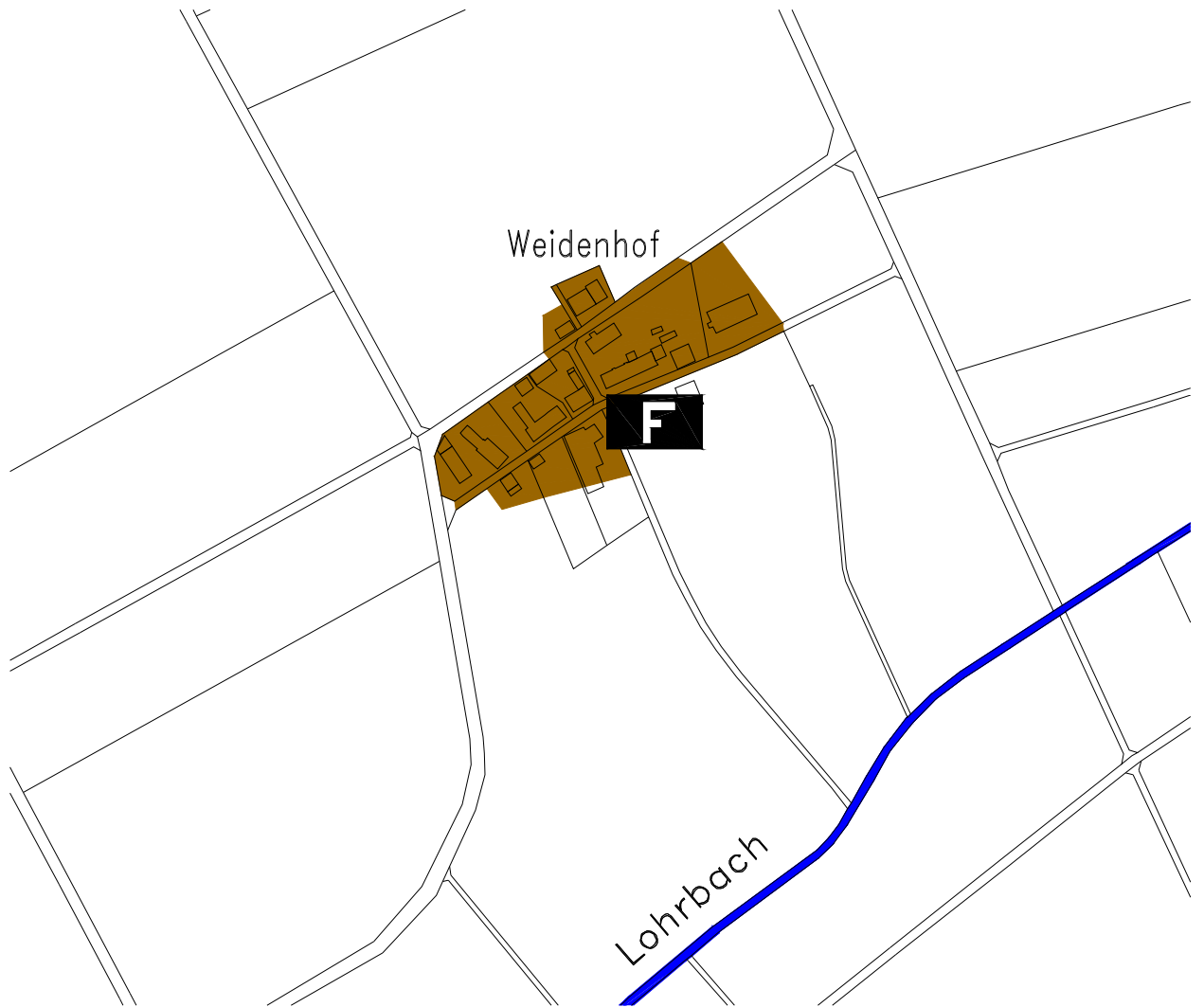




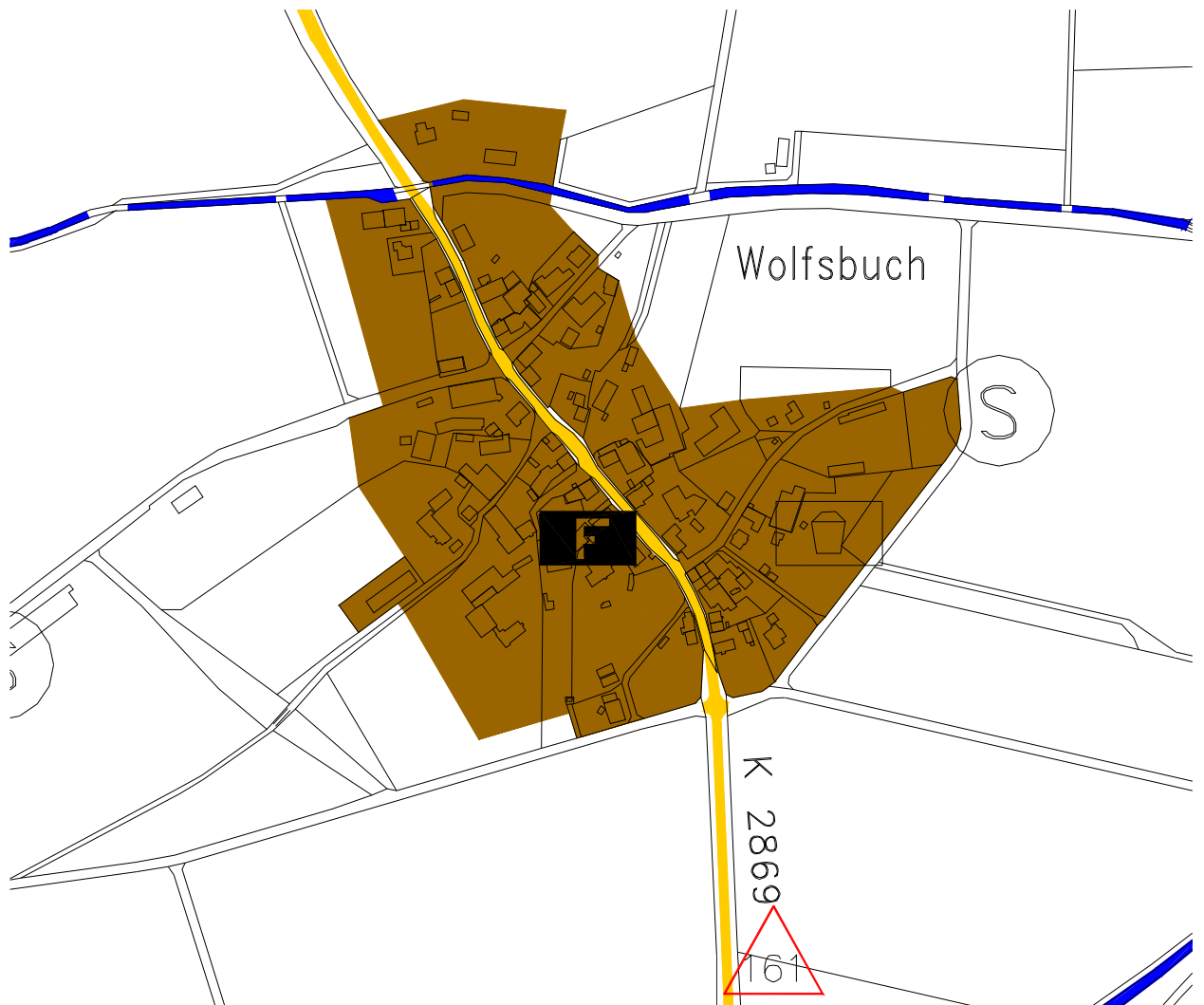
### 12.27 Weiler



## 12.28 Weidenhof











## 12.29 Wolfsbuch














## 12.30 Legende der Kartenauszüge









### Art der baulichen Nutzung:

	Wohnbauflächen nach §1(1) Nr.1 BauNVO
	Wohnbauflächen geplant
	Gemischte Bauflächen (§1(1) Nr.2 BauNVO)
	Gemischte Bauflächen geplant
	Gewerbliche Bauflächen (§1(1) Nr.3 BauNVO)
	Gewerbliche Bauflächen geplant
	Sonderbauflächen (§1(1) Nr.4 BauNVO)
	Sonderbauflächen geplant







### Dienstleistungen des öffentl. u. priv. Rechts Gemeinbedarf, Sport und Spielanlagen:

	Gemeinbedarf (§5(2)Nr.2 u. (4) BauGB)
	Öffentliche Verwaltungen
	Feuerwehr
	Kulturellen Zwecken dienende Gebäude
	Kirche, kirchlichen Zwecken dienende Gebäude
	Sozialen Zwecken dienende Gebäude
	Schule
	Kindergarten
	Sportlichen Zwecken dienende Gebäude und Einrichtungen
	Hallenbad
	Gemeindehaus







### Grünflächen:

	nach §5(2) Nr.5 u.(4) BauGB
	Parkanlage
	Dauerkleingärten/Obstanlage
	Freibad
	Städtischer Friedhof
	Jüdischer Friedhof
	Sportplatz
	Spielplatz




### Flächen f. Weinbau, Land- u. Forstwirtschaft:

	Wald
	Weinberg
	sonstige Landwirtschaft
	Aussiedlerhof
	Standorte für Schweinemastställe (geplant)
	Standorte für Maschinenhallen (geplant)

### Maßnahmen u. Flächen z. Schutz, z. Pflege und Entwicklung von Natur und Landschaft:






























	Naturschutzgebiet
	Landschaftsschutzgebiet
	Naturdenkmal
	Naturdenkmal flächenhaft
	Fauna-Flora-Habit-Flächen
	Kompensationsmaßnahmen mit Nummer entsprechend Landschaftsplan (§5(2a) BauGB)

### Sonstige Festsetzungen:

	Gemeinde- und Verfahrensgrenze
	Gemarkungsgrenze
	Flurbereinigungsgebiet

### Ablagerungen, Ver- und Entsorgungsanlagen Hauptversorgungs- und Abwasserleitungen:




Es wird darauf hingewiesen, dass im Plangebiet Altlasten vorhanden sind. Hinsichtlich der näheren Lokalisierung wird auf den Altlastenatlas, der auf der Gemeinde zur Einsicht vorliegt, verwiesen.

	Bauschuttplatz/Kompostplatz
	Abwasser:
	Kläranlage
	Kläranlage, geplant
	Regenüberlaufbecken, geplant
	Kanal-Sammler, bestehend
	Kanal-Sammler, geplant
	Wasserversorgung:
	Hochbehälter
	Pumpwerk
	Wasserturm
	Wasserleitung der Versorgungsunternehmen, bestehend
	Wasserleitung der Versorgungsunternehmen, geplant
	Gasversorgung:
	Druckregelstation
	Gasleitung
	Elektrizität:
	Elektrizitätswerke
	Hochspannungsleitungen d. Unternehmen:
	- Energie Versorgung Schwaben
	- Überlandwerk Schöffersheim
	- Fränkisches Überlandwerk
	Hochspannungskabel d. Unternehmen:
	- Energie Versorgung Schwaben
	- Überlandwerk Schöffersheim
	Steinbruch
	Windpark-Standort
	(Standorte Nr.13 Regionalverband)
	weiterer Windpark-Standort






### Denkmalschutz:

Die Belange des Denkmalschutzes sind in einer gesonderten Karte dargestellt.

### Überörtl. Verkehr und örtl. Hauptverkehrszüge:

	Landes- u. Kreisstraßen
	geplante Haupterschließungsstraßen
	Ruhender Verkehr

### Wasserflächen und Flächen für den Hochwasserschutz:

	Wasserflächen
	Überschwemmungsgebiet
	Grund- u. Quellwassergewinnung
	Wasserschutzgebiet Zone II
	Wasserschutzgebiet Zone III